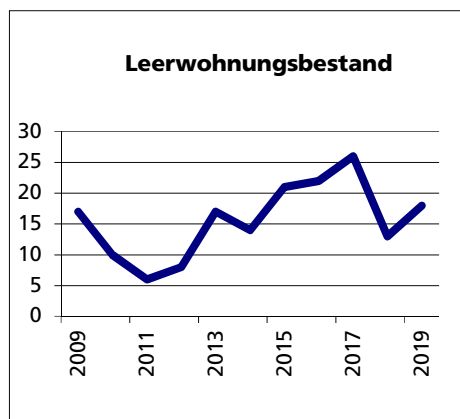
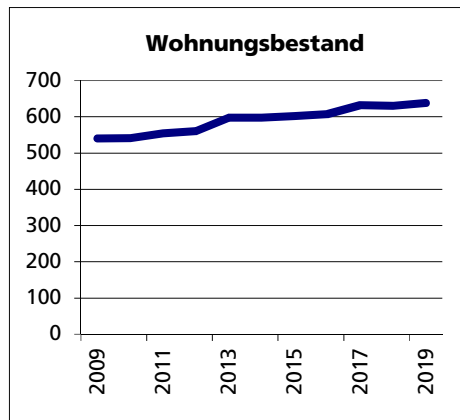
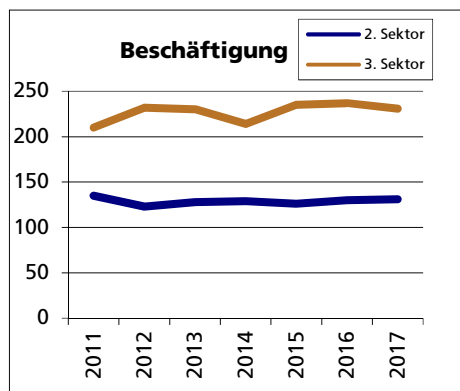
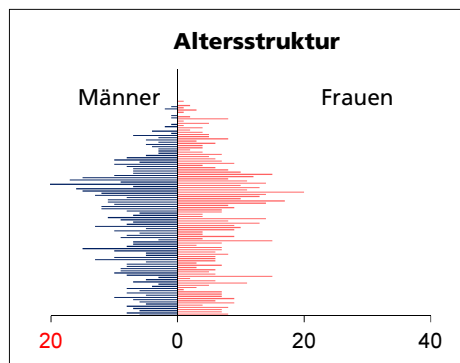




Gemeinde Matzendorf

Bezirk / Thal



Fläche 2013/2018

- Wald, Gehölze
- Landwirtschaftliche Nutzfläche
- Siedlungsfläche
- Unproduktive Flächen

Angabe	Wert
in ha	1'129
in ha	585
in ha	448
in ha	93
in ha	3

Quelle: BFS Arealstatistik

Ständige Wohnbevölkerung 31.12.2019

- Frauen
- Männer
- Staatsangehörigkeit Ausland
- Schweizer

Angabe	Wert
Anzahl	1'341
in %	49.7
in %	50.3
in %	9.5
in %	90.5

Altersstruktur 31.12.2019

- 0-19jährig
- 20-39jährig
- 40-64jährig
- 65-79jährig
- 80jährig und älter

Angabe	Wert
in %	19.6
in %	21.6
in %	41.0
in %	12.7
in %	5.1

Quelle: BEVO Wohnbevölkerung

Beschäftigte (Voll- und Teilzeit) 2017

- 1. Sektor
- 2. Sektor
- 3. Sektor

Angabe	Wert
Anzahl	422
in %	14.2
in %	31.0
in %	54.7

Quelle: BFS STATENT Unternehmensstruktur

Wohnungsbau 2017

- Neuerstellte Wohngebäude
- davon Einfamilienhäuser
- Neuerstellte Wohnungen

Anzahl	4
Anzahl	4
Anzahl	4
Anzahl	0
Anzahl	0
Anzahl	1
Anzahl	1
Anzahl	2
Anzahl	0

- mit 1 Zimmer
- mit 2 Zimmer
- mit 3 Zimmer
- mit 4 Zimmer
- mit 5 Zimmer
- mit 6+ Zimmer

Quelle: BFS Bau- und Wohnbaustatistik

Wohnungsbestand Total 2018

Anzahl	638
--------	-----

Quelle: BFS GWS Gebäude- und Wohnungsstatistik

Leerwohnungsbestand 1.6.2019

- mit 1 Zimmer
- mit 2 Zimmer
- mit 3 Zimmer
- mit 4 Zimmer
- mit 5 Zimmer
- mit 6+ Zimmer

Anzahl	18
Anzahl	0
Anzahl	4
Anzahl	5
Anzahl	7
Anzahl	1
Anzahl	1

Leerwohnungsziffer

in %	2.82
------	------

Quelle: BFS GWS Leerwohnungsstatistik