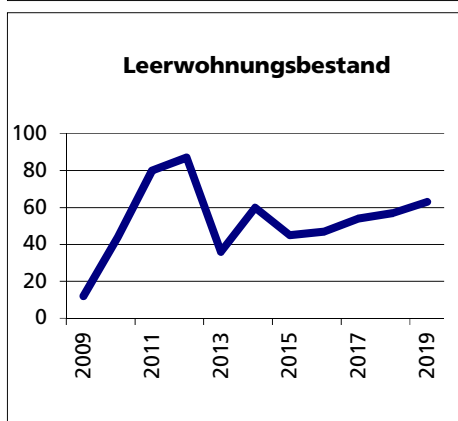
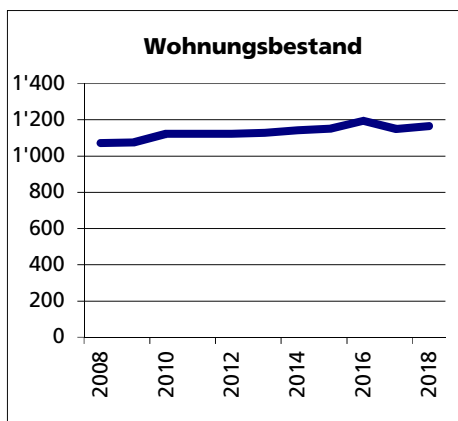
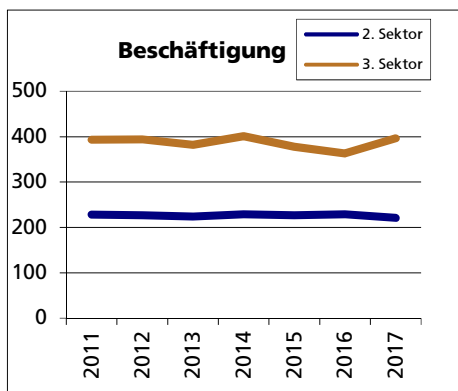
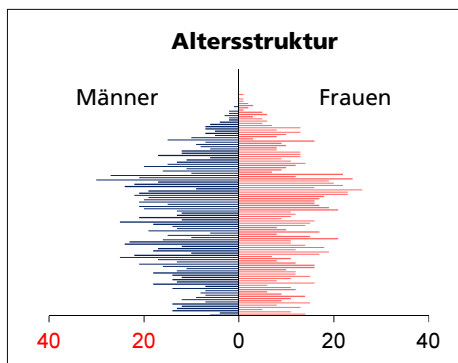




Gemeinde Mümliswil-Ramiswil

Bezirk / Thal



Fläche 2013/2018

- Wald, Gehölze
- Landwirtschaftliche Nutzfläche
- Siedlungsfläche
- Unproduktive Flächen

Angabe	Wert
in ha	3'540
in ha	1'586
in ha	1'803
in ha	145
in ha	6

Quelle: BFS Arealstatistik

Ständige Wohnbevölkerung 31.12.2019

- Frauen
- Männer
- Staatsangehörigkeit Ausland
- Schweizer

Angabe	Wert
Anzahl	2'414
in %	48.2
in %	51.8
in %	10.3
in %	89.7

Altersstruktur 31.12.2019

- 0-19jährig
- 20-39jährig
- 40-64jährig
- 65-79jährig
- 80jährig und älter

Angabe	Wert
in %	18.3
in %	24.1
in %	37.0
in %	13.9
in %	6.8

Quelle: BEVO Wohnbevölkerung

Beschäftigte (Voll- und Teilzeit) 2017

- 1. Sektor
- 2. Sektor
- 3. Sektor

Angabe	Wert
Anzahl	804
in %	23.3
in %	27.5
in %	49.3

Quelle: BFS STATENT Unternehmensstruktur

Wohnungsbau 2017

- Neuerstellte Wohngebäude
- davon Einfamilienhäuser
- Neuerstellte Wohnungen

Angabe	Wert
Anzahl	3
Anzahl	1
Anzahl	4
Anzahl	0
Anzahl	0
Anzahl	0
Anzahl	2
Anzahl	0
Anzahl	2

- mit 1 Zimmer
- mit 2 Zimmer
- mit 3 Zimmer
- mit 4 Zimmer
- mit 5 Zimmer
- mit 6+ Zimmer

Quelle: BFS Bau- und Wohnbaustatistik

Wohnungsbestand Total 2018

Angabe	Wert
Anzahl	1'165

Quelle: BFS GWS Gebäude- und Wohnungsstatistik

Leerwohnungsbestand 1.6.2019

- mit 1 Zimmer
- mit 2 Zimmer
- mit 3 Zimmer
- mit 4 Zimmer
- mit 5 Zimmer
- mit 6+ Zimmer

Angabe	Wert
Anzahl	63
Anzahl	7
Anzahl	10
Anzahl	16
Anzahl	22
Anzahl	5
Anzahl	3
in %	5.41

Leerwohnungsziffer

Quelle: BFS GWS Leerwohnungsstatistik