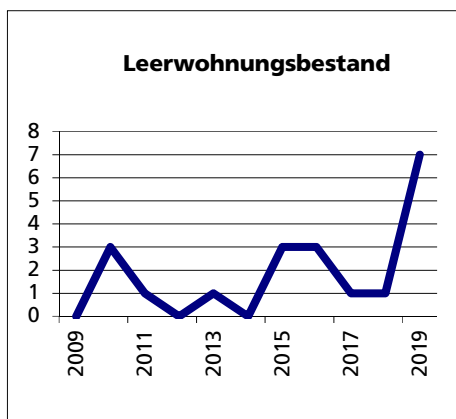
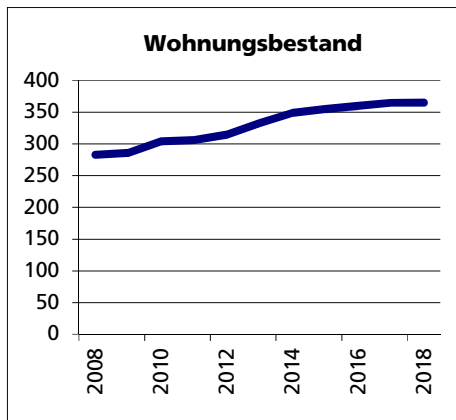
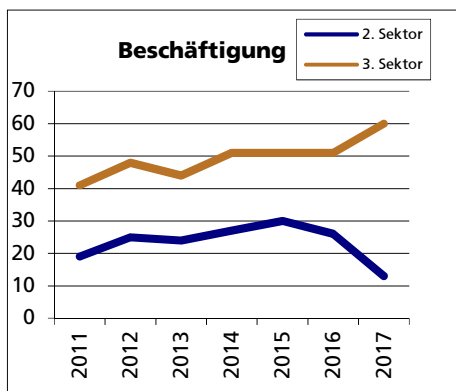
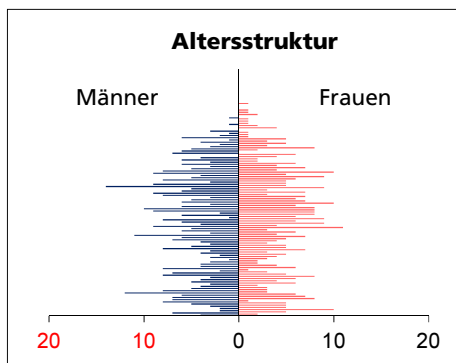


Gemeinde Oekingen

Bezirk / Wasseramt



Fläche 2013/2018

- Wald, Gehölze
- Landwirtschaftliche Nutzfläche
- Siedlungsfläche
- Unproduktive Flächen

Angabe	Wert
in ha	239
in ha	60
in ha	140
in ha	39
in ha	0

Quelle: BFS Arealstatistik

Ständige Wohnbevölkerung 31.12.2019

- Frauen
- Männer
- Staatsangehörigkeit Ausland
- Schweizer

Angabe	Wert
Anzahl	871
in %	49.8
in %	50.2
in %	8.4
in %	91.6

Altersstruktur 31.12.2019

- 0-19jährig
- 20-39jährig
- 40-64jährig
- 65-79jährig
- 80jährig und älter

Angabe	Wert
in %	23.8
in %	20.9
in %	37.5
in %	14.2
in %	3.6

Quelle: BEVO Wohnbevölkerung

Beschäftigte (Voll- und Teilzeit) 2017

- 1. Sektor
- 2. Sektor
- 3. Sektor

Angabe	Wert
Anzahl	87
in %	16.1
in %	14.9
in %	69.0

Quelle: BFS STATENT Unternehmensstruktur

Wohnungsbau 2017

- Neuerstellte Wohngebäude
- davon Einfamilienhäuser
- Neuerstellte Wohnungen
- mit 1 Zimmer
- mit 2 Zimmer
- mit 3 Zimmer
- mit 4 Zimmer
- mit 5 Zimmer
- mit 6+ Zimmer

Angabe	Wert
Anzahl	6
Anzahl	6
Anzahl	6
Anzahl	0
Anzahl	0
Anzahl	0
Anzahl	3
Anzahl	1
Anzahl	2

Quelle: BFS Bau- und Wohnbaustatistik

Wohnungsbestand Total 2018

Angabe	Wert
Anzahl	365

Quelle: BFS GWS Gebäude- und Wohnungsstatistik

Leerwohnungsbestand 1.6.2019

- mit 1 Zimmer
- mit 2 Zimmer
- mit 3 Zimmer
- mit 4 Zimmer
- mit 5 Zimmer
- mit 6+ Zimmer

Angabe	Wert
Anzahl	7
Anzahl	0
Anzahl	0
Anzahl	0
Anzahl	7
Anzahl	0
Anzahl	0

Leerwohnungsziffer

Angabe	Wert
in %	1.92

Quelle: BFS GWS Leerwohnungsstatistik