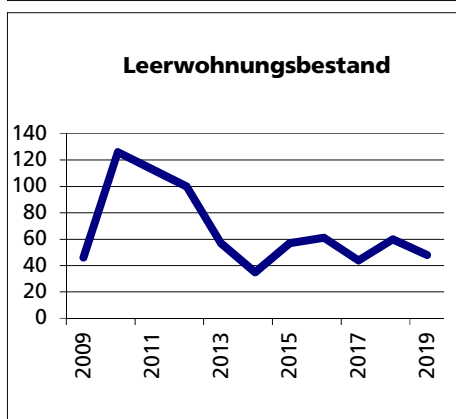
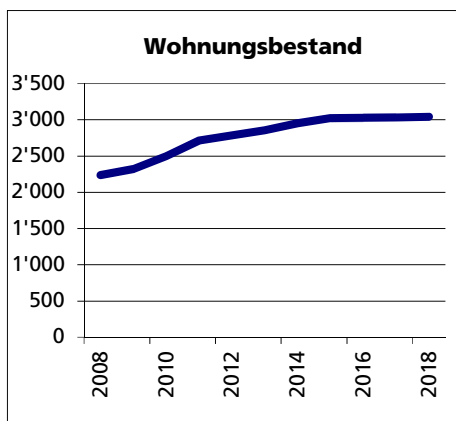
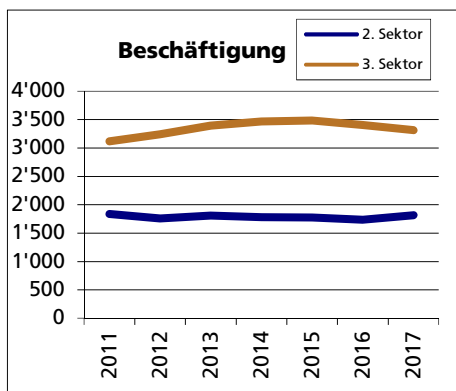
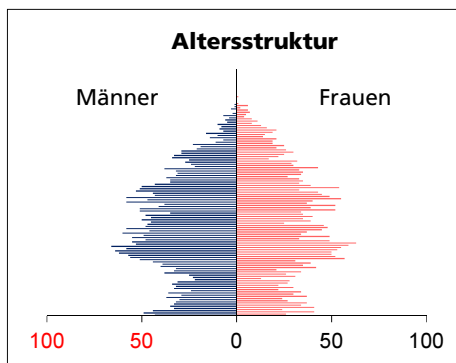




Gemeinde Oensingen

Bezirk / Gäu



Fläche 2013/2018

	Angabe	Wert
• Wald, Gehölze	in ha	1'207
• Landwirtschaftliche Nutzfläche	in ha	450
• Siedlungsfläche	in ha	458
• Unproduktive Flächen	in ha	284
	in ha	15

Quelle: BFS Arealstatistik

Ständige Wohnbevölkerung 31.12.2019

	Angabe	Wert
• Frauen	in %	6'310
• Männer	in %	48.0
• Staatsangehörigkeit Ausland	in %	52.0
• Schweizer	in %	35.5
	in %	64.5

Altersstruktur 31.12.2019

• 0-19jährig	in %	19.8
• 20-39jährig	in %	30.6
• 40-64jährig	in %	33.4
• 65-79jährig	in %	12.1
• 80jährig und älter	in %	4.1

Quelle: BEVO Wohnbevölkerung

Beschäftigte (Voll- und Teilzeit) 2017

	Angabe	Wert
1. Sektor	in %	5'200
2. Sektor	in %	1.2
3. Sektor	in %	35.0
	in %	63.8

Quelle: BFS STATENT Unternehmensstruktur

Wohnungsbau 2017

Neuerstellte Wohngebäude	Anzahl	1
davon Einfamilienhäuser	Anzahl	0
Neuerstellte Wohnungen	Anzahl	5
• mit 1 Zimmer	Anzahl	0
• mit 2 Zimmer	Anzahl	0
• mit 3 Zimmer	Anzahl	0
• mit 4 Zimmer	Anzahl	5
• mit 5 Zimmer	Anzahl	0
• mit 6+ Zimmer	Anzahl	0

Quelle: BFS Bau- und Wohnbaustatistik

Wohnungsbestand Total 2018

	Anzahl	3'043
--	--------	-------

Quelle: BFS GWS Gebäude- und Wohnungsstatistik

Leerwohnungsbestand 1.6.2019

• mit 1 Zimmer	Anzahl	48
• mit 2 Zimmer	Anzahl	0
• mit 3 Zimmer	Anzahl	3
• mit 4 Zimmer	Anzahl	17
• mit 5 Zimmer	Anzahl	21
• mit 6+ Zimmer	Anzahl	5
	Anzahl	2
Leerwohnungsziffer	in %	1.58

Quelle: BFS GWS Leerwohnungsstatistik