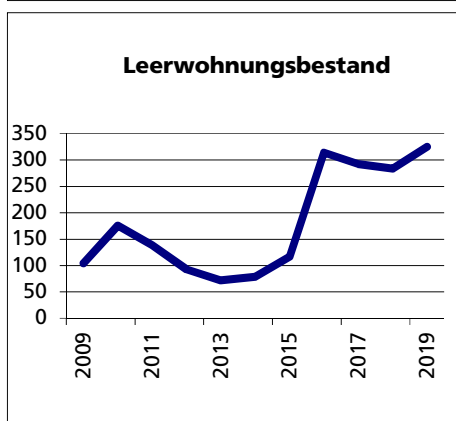
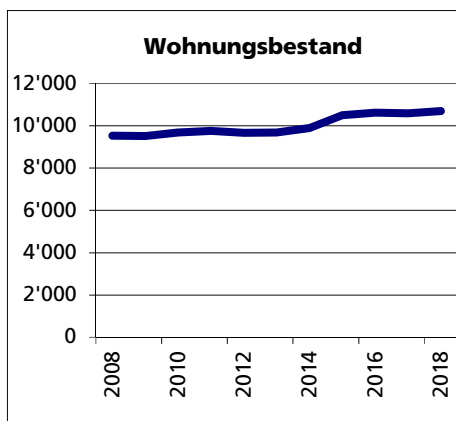
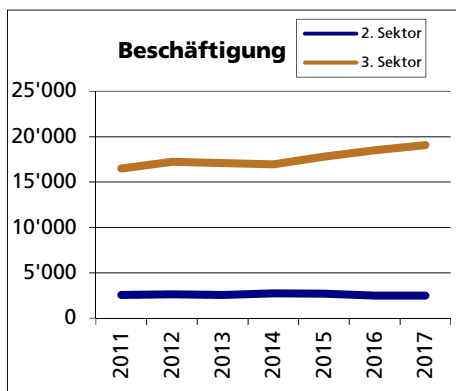
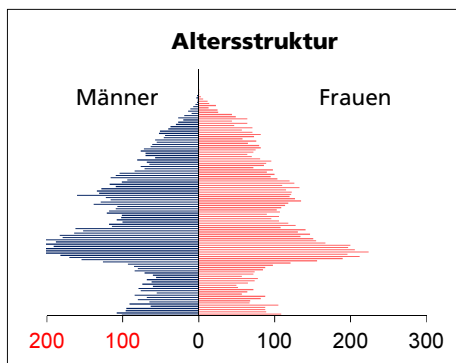




## Gemeinde Olten

Bezirk / Olten



### Fläche 2013/2018

	Angabe	Wert
• Wald, Gehölze	in ha	1'146
• Landwirtschaftliche Nutzfläche	in ha	483
• Siedlungsfläche	in ha	121
• Unproduktive Flächen	in ha	488
	in ha	54

Quelle: BFS Arealstatistik

### Ständige Wohnbevölkerung 31.12.2019

	Angabe	Wert
• Frauen	in %	18'501
• Männer	in %	50.7
• Staatsangehörigkeit Ausland	in %	49.3
• Schweizer	in %	29.6
	in %	70.4

### Altersstruktur 31.12.2019

• 0-19jährig	in %	16.3
• 20-39jährig	in %	34.3
• 40-64jährig	in %	30.9
• 65-79jährig	in %	11.8
• 80jährig und älter	in %	6.7

Quelle: BEVO Wohnbevölkerung

### Beschäftigte (Voll- und Teilzeit) 2017

	Angabe	Wert
1. Sektor	in %	21'578
2. Sektor	in %	0.0
3. Sektor	in %	11.6
	in %	88.4

Quelle: BFS STATENT Unternehmensstruktur

### Wohnungsbau 2017

Neuerstellte Wohngebäude	Anzahl	9
davon Einfamilienhäuser	Anzahl	6
Neuerstellte Wohnungen	Anzahl	41
• mit 1 Zimmer	Anzahl	6
• mit 2 Zimmer	Anzahl	15
• mit 3 Zimmer	Anzahl	8
• mit 4 Zimmer	Anzahl	6
• mit 5 Zimmer	Anzahl	6
• mit 6+ Zimmer	Anzahl	0

Quelle: BFS Bau- und Wohnbaustatistik

### Wohnungsbestand Total 2018

	Anzahl	10'702
--	--------	--------

Quelle: BFS GWS Gebäude- und Wohnungsstatistik

### Leerwohnungsbestand 1.6.2019

• mit 1 Zimmer	Anzahl	325
• mit 2 Zimmer	Anzahl	15
• mit 3 Zimmer	Anzahl	60
• mit 4 Zimmer	Anzahl	150
• mit 5 Zimmer	Anzahl	83
• mit 6+ Zimmer	Anzahl	15
Leerwohnungsziffer	in %	2
	in %	3.04

Quelle: BFS GWS Leerwohnungsstatistik