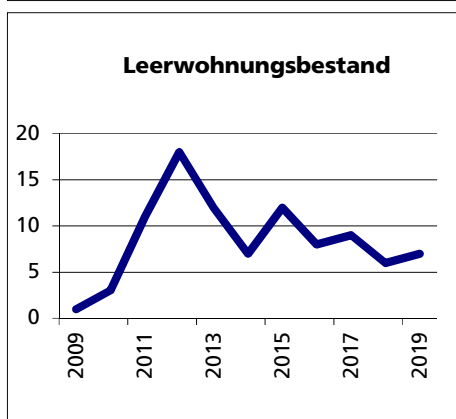
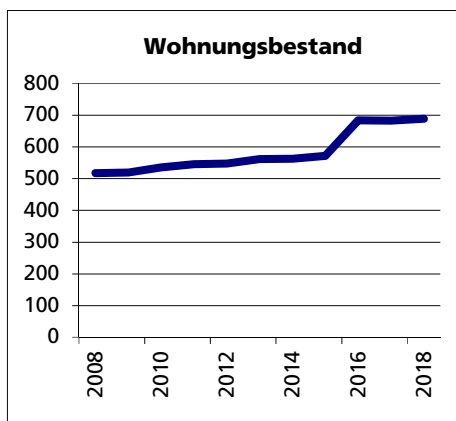
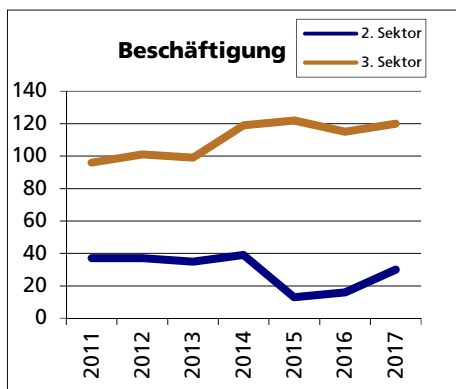
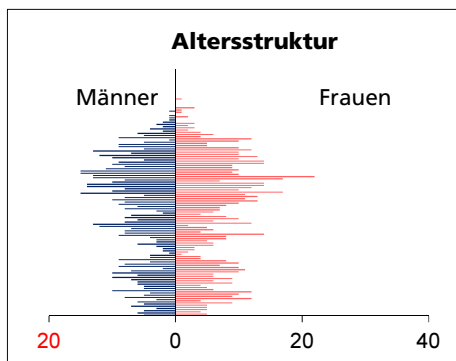




Gemeinde Rodersdorf

Bezirk / Dorneck



Fläche 2013/2018

- Wald, Gehölze
- Landwirtschaftliche Nutzfläche
- Siedlungsfläche
- Unproduktive Flächen

Quelle: BFS Arealstatistik

Angabe	Wert
in ha	532
in ha	165
in ha	292
in ha	74
in ha	1

Ständige Wohnbevölkerung 31.12.2019

- Frauen
- Männer
- Staatsangehörigkeit Ausland
- Schweizer

Angabe	Wert
Anzahl	1'335
in %	53.3
in %	46.7
in %	10.9
in %	89.1

Altersstruktur 31.12.2019

- 0-19jährig
- 20-39jährig
- 40-64jährig
- 65-79jährig
- 80jährig und älter

Angabe	Wert
in %	19.7
in %	17.1
in %	36.9
in %	21.1
in %	5.2

Quelle: BEVO Wohnbevölkerung

Beschäftigte (Voll- und Teilzeit) 2017

- 1. Sektor
- 2. Sektor
- 3. Sektor

Angabe	Wert
Anzahl	183
in %	18.0
in %	16.4
in %	65.6

Quelle: BFS STATENT Unternehmensstruktur

Wohnungsbau 2017

- Neuerstellte Wohngebäude
- davon Einfamilienhäuser
- Neuerstellte Wohnungen
- mit 1 Zimmer
- mit 2 Zimmer
- mit 3 Zimmer
- mit 4 Zimmer
- mit 5 Zimmer
- mit 6+ Zimmer

Angabe	Wert
Anzahl	7
Anzahl	7
Anzahl	7
Anzahl	0
Anzahl	0
Anzahl	0
Anzahl	0
Anzahl	7
Anzahl	0

Quelle: BFS Bau- und Wohnbaustatistik

Wohnungsbestand Total 2018

Quelle: BFS GWS Gebäude- und Wohnungsstatistik

Angabe	Wert
Anzahl	689

Leerwohnungsbestand 1.6.2019

- mit 1 Zimmer
- mit 2 Zimmer
- mit 3 Zimmer
- mit 4 Zimmer
- mit 5 Zimmer
- mit 6+ Zimmer

Angabe	Wert
Anzahl	7
Anzahl	0
Anzahl	0
Anzahl	2
Anzahl	3
Anzahl	2
Anzahl	0

Leerwohnungsziffer

Angabe	Wert
in %	1.02

Quelle: BFS GWS Leerwohnungsstatistik