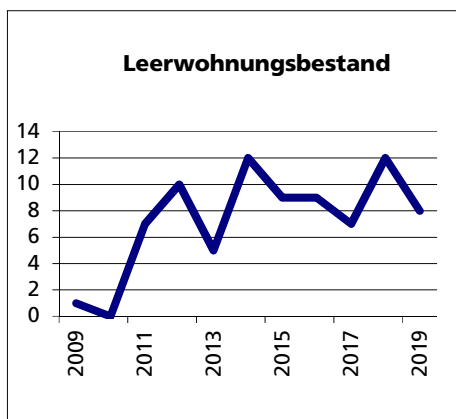
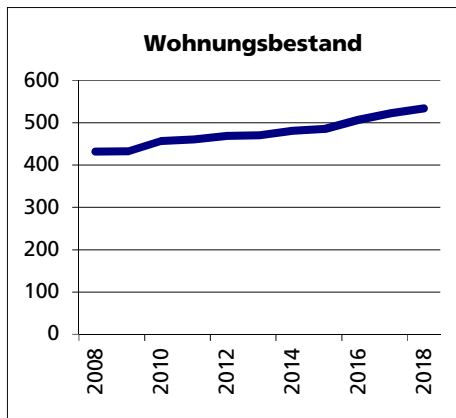
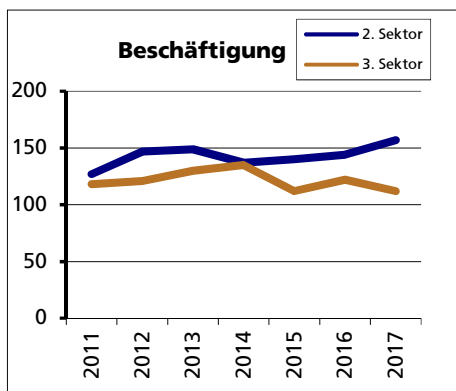
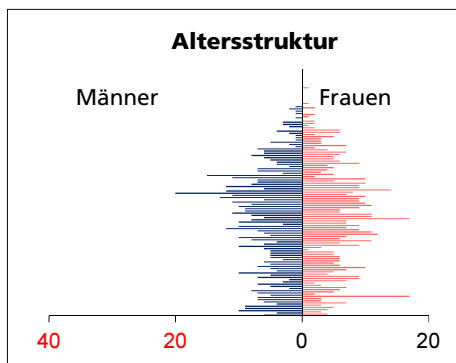




## Gemeinde Schnottwil

Bezirk / Bucheggberg



### Fläche 2013/2018

- Wald, Gehölze
- Landwirtschaftliche Nutzfläche
- Siedlungsfläche
- Unproduktive Flächen

Quelle: BFS Arealstatistik

Angabe	Wert
in ha	716
in ha	227
in ha	423
in ha	65
in ha	1

### Ständige Wohnbevölkerung 31.12.2019

- Frauen
- Männer
- Staatsangehörigkeit Ausland
- Schweizer

Angabe	Wert
Anzahl	1'140
in %	49.6
in %	50.4
in %	5.6
in %	94.4

### Altersstruktur 31.12.2019

- 0-19jährig
- 20-39jährig
- 40-64jährig
- 65-79jährig
- 80jährig und älter

Angabe	Wert
in %	20.3
in %	23.0
in %	39.3
in %	12.6
in %	4.8

Quelle: BEVO Wohnbevölkerung

### Beschäftigte (Voll- und Teilzeit) 2017

- 1. Sektor
- 2. Sektor
- 3. Sektor

Angabe	Wert
Anzahl	319
in %	15.7
in %	49.2
in %	35.1

Quelle: BFS STATENT Unternehmensstruktur

### Wohnungsbau 2017

- Neuerstellte Wohngebäude
- davon Einfamilienhäuser
- Neuerstellte Wohnungen
- mit 1 Zimmer
- mit 2 Zimmer
- mit 3 Zimmer
- mit 4 Zimmer
- mit 5 Zimmer
- mit 6+ Zimmer

Angabe	Wert
Anzahl	9
Anzahl	8
Anzahl	16
Anzahl	0
Anzahl	2
Anzahl	9
Anzahl	2
Anzahl	2
Anzahl	1

Quelle: BFS Bau- und Wohnbaustatistik

### Wohnungsbestand Total 2018

Angabe	Wert
Anzahl	534

Quelle: BFS GWS Gebäude- und Wohnungsstatistik

### Leerwohnungsbestand 1.6.2019

- mit 1 Zimmer
- mit 2 Zimmer
- mit 3 Zimmer
- mit 4 Zimmer
- mit 5 Zimmer
- mit 6+ Zimmer

Angabe	Wert
Anzahl	8
Anzahl	0
Anzahl	1
Anzahl	1
Anzahl	4
Anzahl	1
Anzahl	1

Leerwohnungsziffer

Angabe	Wert
in %	1.50

Quelle: BFS GWS Leerwohnungsstatistik