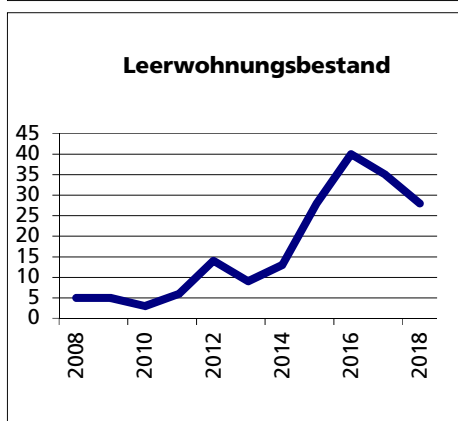
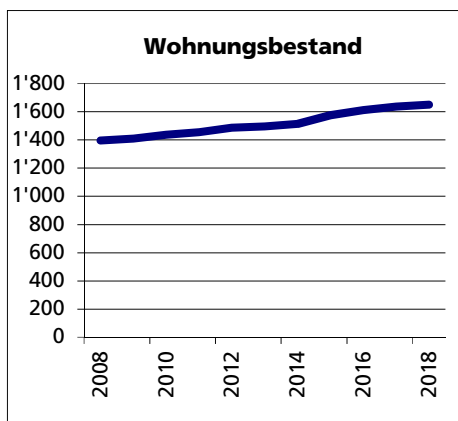
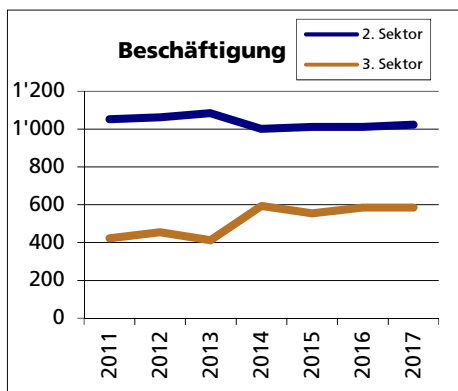
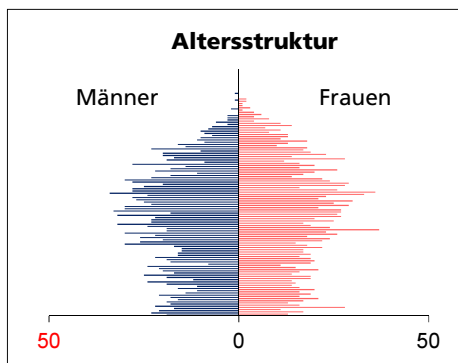


Gemeinde Selzach

Bezirk / Lebern



Fläche 2013/2018

	Angabe	Wert
• Wald, Gehölze	in ha	1'946
• Landwirtschaftliche Nutzfläche	in ha	757
• Siedlungsfläche	in ha	955
• Unproduktive Flächen	in ha	188
	in ha	46

Quelle: BFS Arealstatistik

Ständige Wohnbevölkerung 31.12.2019

	Angabe	Wert
• Frauen	in %	3'440
• Männer	in %	49.8
• Staatsangehörigkeit Ausland	in %	50.2
• Schweizer	in %	16.7
	in %	83.3

Altersstruktur 31.12.2019

• 0-19jährig	in %	20.2
• 20-39jährig	in %	23.4
• 40-64jährig	in %	36.1
• 65-79jährig	in %	14.9
• 80jährig und älter	in %	5.4

Quelle: BEVO Wohnbevölkerung

Beschäftigte (Voll- und Teilzeit) 2017

	Angabe	Wert
1. Sektor	in %	1'756
2. Sektor	in %	8.4
3. Sektor	in %	58.3
	in %	33.4

Quelle: BFS STATENT Unternehmensstruktur

Wohnungsbau 2017

Neuerstellte Wohngebäude	Anzahl	9
davon Einfamilienhäuser	Anzahl	6
Neuerstellte Wohnungen	Anzahl	35
• mit 1 Zimmer	Anzahl	0
• mit 2 Zimmer	Anzahl	3
• mit 3 Zimmer	Anzahl	8
• mit 4 Zimmer	Anzahl	16
• mit 5 Zimmer	Anzahl	6
• mit 6+ Zimmer	Anzahl	2

Quelle: BFS Bau- und Wohnbaustatistik

Wohnungsbestand Total 2018

	Anzahl	1'650
--	--------	-------

Quelle: BFS GWS Gebäude- und Wohnungsstatistik

Leerwohnungsbestand 1.6.2019

• mit 1 Zimmer	Anzahl	28
• mit 2 Zimmer	Anzahl	0
• mit 3 Zimmer	Anzahl	3
• mit 4 Zimmer	Anzahl	11
• mit 5 Zimmer	Anzahl	7
• mit 6+ Zimmer	Anzahl	4
	Anzahl	3
Leerwohnungsziffer	in %	1.70

Quelle: BFS GWS Leerwohnungsstatistik