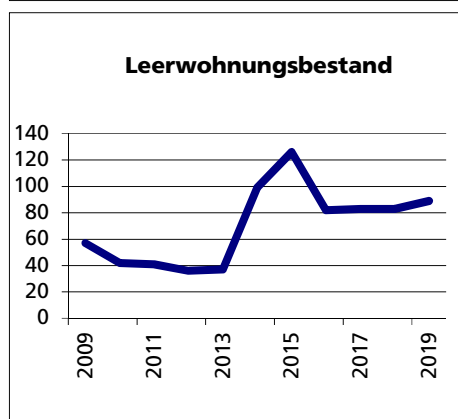
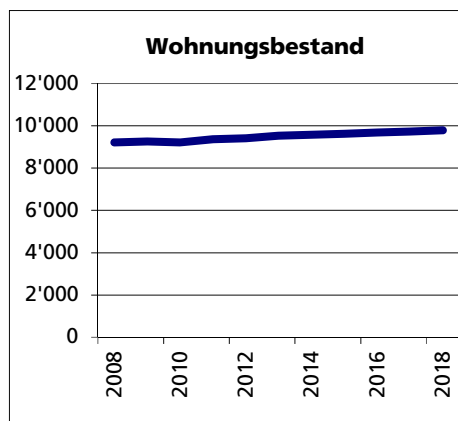
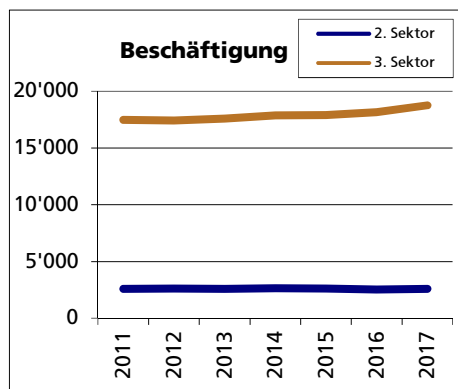
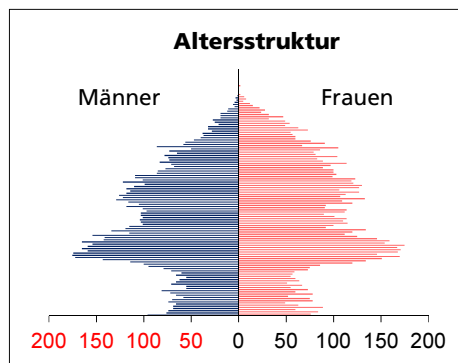




Gemeinde Solothurn

Bezirk / Stadt Solothurn



Fläche 2013/2018

- Wald, Gehölze
- Landwirtschaftliche Nutzfläche
- Siedlungsfläche
- Unproduktive Flächen

Angabe	Wert
in ha	625
in ha	15
in ha	128
in ha	449
in ha	33

Quelle: BFS Arealstatistik

Ständige Wohnbevölkerung 31.12.2019

- Frauen
- Männer
- Staatsangehörigkeit Ausland
- Schweizer

Angabe	Wert
Anzahl	17'020
in %	51.6
in %	48.4
in %	21.7
in %	78.3

Altersstruktur 31.12.2019

- 0-19jährig
- 20-39jährig
- 40-64jährig
- 65-79jährig
- 80jährig und älter

Angabe	Wert
in %	15.7
in %	31.8
in %	32.4
in %	13.9
in %	6.3

Quelle: BEVO Wohnbevölkerung

Beschäftigte (Voll- und Teilzeit) 2017

- 1. Sektor
- 2. Sektor
- 3. Sektor

Angabe	Wert
Anzahl	21'396
in %	0.2
in %	12.1
in %	87.7

Quelle: BFS STATENT Unternehmensstruktur

Wohnungsbau 2017

- Neuerstellte Wohngebäude
- davon Einfamilienhäuser
- Neuerstellte Wohnungen
- mit 1 Zimmer
- mit 2 Zimmer
- mit 3 Zimmer
- mit 4 Zimmer
- mit 5 Zimmer
- mit 6+ Zimmer

Angabe	Wert
Anzahl	4
Anzahl	1
Anzahl	14
Anzahl	0
Anzahl	0
Anzahl	0
Anzahl	10
Anzahl	3
Anzahl	1

Quelle: BFS Bau- und Wohnbaustatistik

Wohnungsbestand Total 2018

Angabe	Wert
Anzahl	9'788

Quelle: BFS GWS Gebäude- und Wohnungsstatistik

Leerwohnungsbestand 1.6.2019

- mit 1 Zimmer
- mit 2 Zimmer
- mit 3 Zimmer
- mit 4 Zimmer
- mit 5 Zimmer
- mit 6+ Zimmer

Angabe	Wert
Anzahl	89
Anzahl	8
Anzahl	9
Anzahl	43
Anzahl	27
Anzahl	1
Anzahl	1

Leerwohnungsziffer

Angabe	Wert
in %	0.91

Quelle: BFS GWS Leerwohnungsstatistik