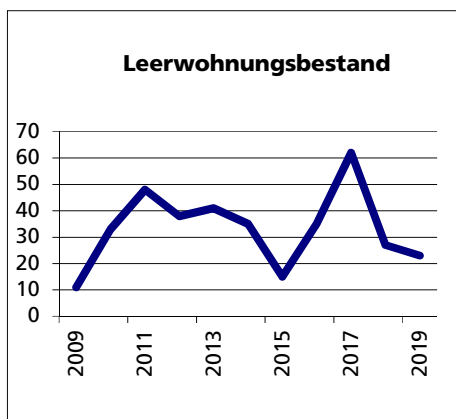
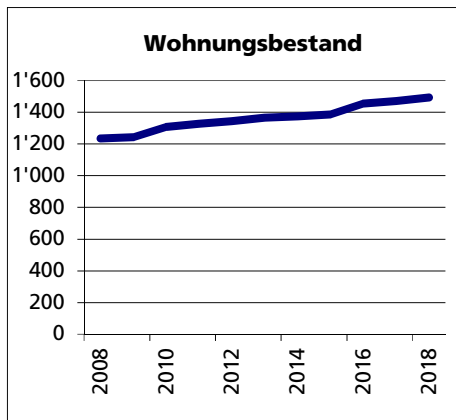
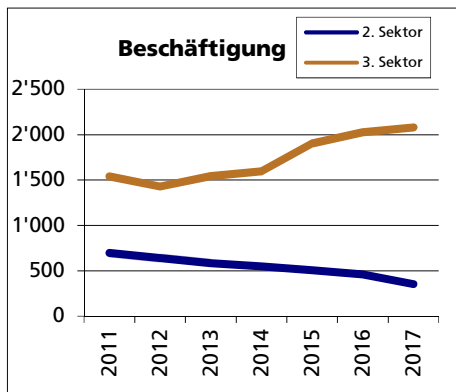
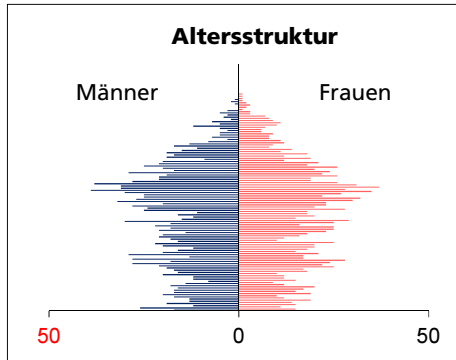




Gemeinde Subingen

Bezirk / Wasseramt



Fläche 2013/2018

	Angabe	Wert
• Wald, Gehölze	in ha	624
• Landwirtschaftliche Nutzfläche	in ha	189
• Siedlungsfläche	in ha	294
• Unproduktive Flächen	in ha	137
	in ha	4

Quelle: BFS Arealstatistik

Ständige Wohnbevölkerung 31.12.2019

	Angabe	Wert
• Frauen	in %	3'183
• Männer	in %	49.8
• Staatsangehörigkeit Ausland	in %	50.2
• Schweizer	in %	18.5
	in %	81.5

Altersstruktur 31.12.2019

• 0-19jährig	in %	19.5
• 20-39jährig	in %	24.9
• 40-64jährig	in %	38.7
• 65-79jährig	in %	12.5
• 80jährig und älter	in %	4.4

Quelle: BEVO Wohnbevölkerung

Beschäftigte (Voll- und Teilzeit) 2017

	Angabe	Wert
1. Sektor	in %	2'480
2. Sektor	in %	1.9
3. Sektor	in %	14.3
	in %	83.9

Quelle: BFS STATENT Unternehmensstruktur

Wohnungsbau 2017

Neuerstellte Wohngebäude	Anzahl	6
davon Einfamilienhäuser	Anzahl	5
Neuerstellte Wohnungen	Anzahl	8
• mit 1 Zimmer	Anzahl	0
• mit 2 Zimmer	Anzahl	0
• mit 3 Zimmer	Anzahl	1
• mit 4 Zimmer	Anzahl	3
• mit 5 Zimmer	Anzahl	2
• mit 6+ Zimmer	Anzahl	2

Quelle: BFS Bau- und Wohnbaustatistik

Wohnungsbestand Total 2018

	Anzahl	1'493
--	--------	-------

Quelle: BFS GWS Gebäude- und Wohnungsstatistik

Leerwohnungsbestand 1.6.2019

• mit 1 Zimmer	Anzahl	23
• mit 2 Zimmer	Anzahl	0
• mit 3 Zimmer	Anzahl	6
• mit 4 Zimmer	Anzahl	10
• mit 5 Zimmer	Anzahl	6
• mit 6+ Zimmer	Anzahl	1
Leerwohnungsziffer	in %	0
	in %	1.54

Quelle: BFS GWS Leerwohnungsstatistik