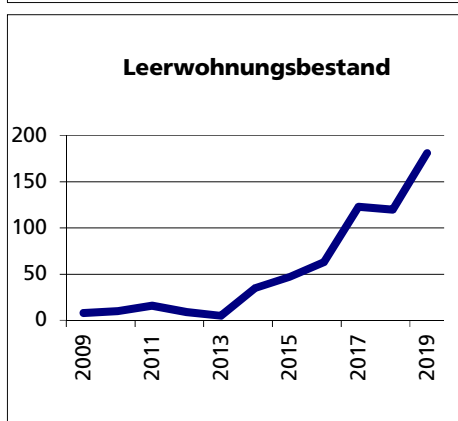
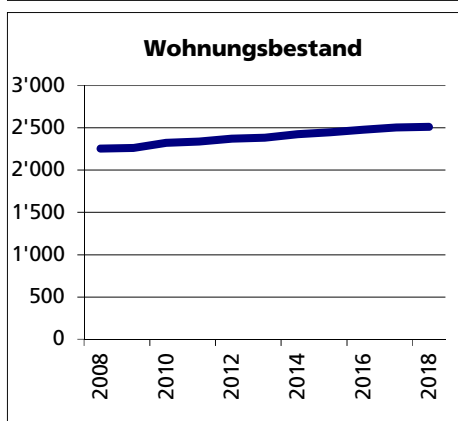
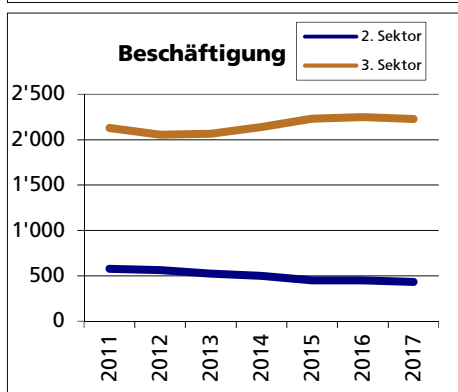
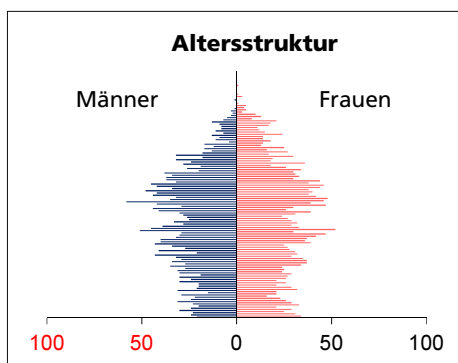




Gemeinde Wangen bei Olten

Bezirk / Olten



Fläche 2013/2018

	Angabe	Wert
• Wald, Gehölze	in ha	697
• Landwirtschaftliche Nutzfläche	in ha	369
• Siedlungsfläche	in ha	159
• Unproduktive Flächen	in ha	165
	in ha	4

Quelle: BFS Arealstatistik

Ständige Wohnbevölkerung 31.12.2019

	Angabe	Wert
• Frauen	in %	51.2
• Männer	in %	48.8
• Staatsangehörigkeit Ausland	in %	24.0
• Schweizer	in %	76.0

Altersstruktur 31.12.2019

• 0-19jährig	in %	19.4
• 20-39jährig	in %	26.1
• 40-64jährig	in %	35.6
• 65-79jährig	in %	12.8
• 80jährig und älter	in %	6.0

Quelle: BEVO Wohnbevölkerung

Beschäftigte (Voll- und Teilzeit) 2017

	Angabe	Wert
1. Sektor	in %	0.7
2. Sektor	in %	16.1
3. Sektor	in %	83.2

Quelle: BFS STATENT Unternehmensstruktur

Wohnungsbau 2017

Neuerstellte Wohngebäude	Anzahl	10
davon Einfamilienhäuser	Anzahl	9
Neuerstellte Wohnungen	Anzahl	14
• mit 1 Zimmer	Anzahl	0
• mit 2 Zimmer	Anzahl	2
• mit 3 Zimmer	Anzahl	3
• mit 4 Zimmer	Anzahl	0
• mit 5 Zimmer	Anzahl	5
• mit 6+ Zimmer	Anzahl	4

Quelle: BFS Bau- und Wohnbaustatistik

Wohnungsbestand Total 2018

	Anzahl	2'511
--	--------	-------

Quelle: BFS GWS Gebäude- und Wohnungsstatistik

Leerwohnungsbestand 1.6.2019

• mit 1 Zimmer	Anzahl	181
• mit 2 Zimmer	Anzahl	15
• mit 3 Zimmer	Anzahl	34
• mit 4 Zimmer	Anzahl	70
• mit 5 Zimmer	Anzahl	45
• mit 6+ Zimmer	Anzahl	15
• mit 6+ Zimmer	Anzahl	2
Leerwohnungsziffer	in %	7.21

Quelle: BFS GWS Leerwohnungsstatistik