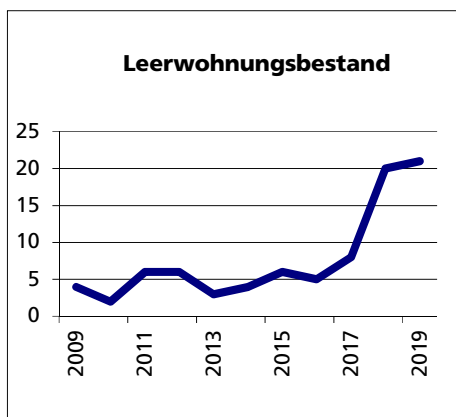
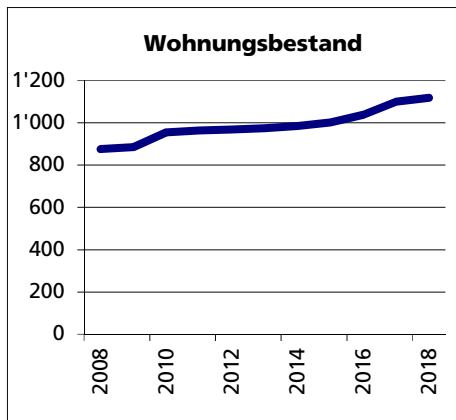
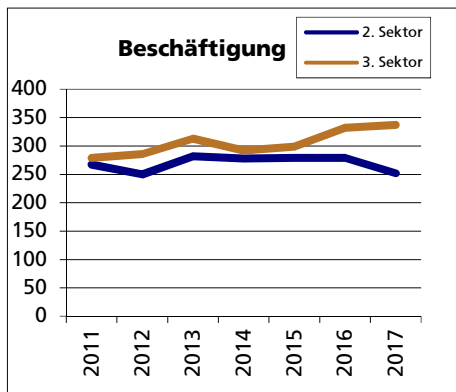
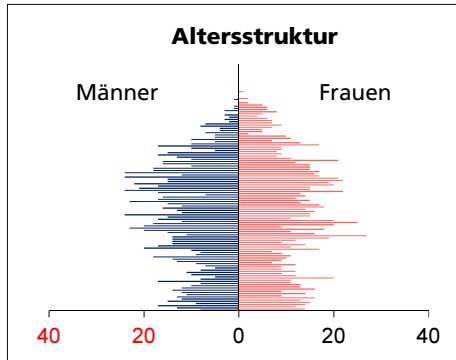




Gemeinde Wolfwil

Bezirk / Gäu



Fläche 2013/2018

- Wald, Gehölze
- Landwirtschaftliche Nutzfläche
- Siedlungsfläche
- Unproduktive Flächen

Angabe	Wert
in ha	688
in ha	197
in ha	361
in ha	103
in ha	27

Quelle: BFS Arealstatistik

Ständige Wohnbevölkerung 31.12.2019

- Frauen
- Männer
- Staatsangehörigkeit Ausland
- Schweizer

Angabe	Wert
Anzahl	2'320
in %	50.8
in %	49.2
in %	11.9
in %	88.1

Altersstruktur 31.12.2019

- 0-19jährig
- 20-39jährig
- 40-64jährig
- 65-79jährig
- 80jährig und älter

Angabe	Wert
in %	20.2
in %	24.2
in %	35.9
in %	14.1
in %	5.6

Quelle: BEVO Wohnbevölkerung

Beschäftigte (Voll- und Teilzeit) 2017

- 1. Sektor
- 2. Sektor
- 3. Sektor

Angabe	Wert
Anzahl	635
in %	7.2
in %	39.7
in %	53.1

Quelle: BFS STATENT Unternehmensstruktur

Wohnungsbau 2017

- Neuerstellte Wohngebäude
- davon Einfamilienhäuser
- Neuerstellte Wohnungen
- mit 1 Zimmer
- mit 2 Zimmer
- mit 3 Zimmer
- mit 4 Zimmer
- mit 5 Zimmer
- mit 6+ Zimmer

Angabe	Wert
Anzahl	25
Anzahl	16
Anzahl	72
Anzahl	0
Anzahl	10
Anzahl	20
Anzahl	33
Anzahl	5
Anzahl	4

Quelle: BFS Bau- und Wohnbaustatistik

Wohnungsbestand Total 2018

Quelle: BFS GWS Gebäude- und Wohnungsstatistik

Leerwohnungsbestand 1.6.2019

- mit 1 Zimmer
- mit 2 Zimmer
- mit 3 Zimmer
- mit 4 Zimmer
- mit 5 Zimmer
- mit 6+ Zimmer

Angabe	Wert
Anzahl	21
Anzahl	0
Anzahl	5
Anzahl	6
Anzahl	7
Anzahl	3
Anzahl	0
in %	1.88

Leerwohnungsziffer

Quelle: BFS GWS Leerwohnungsstatistik