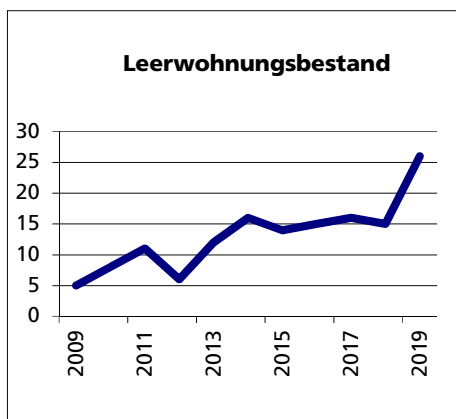
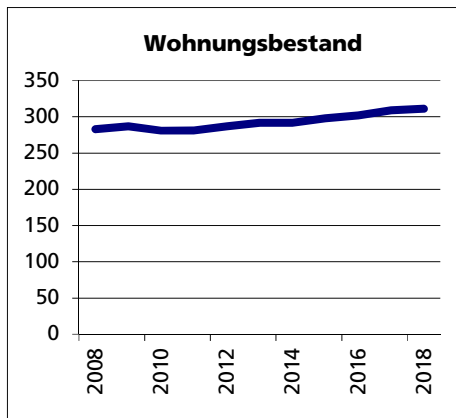
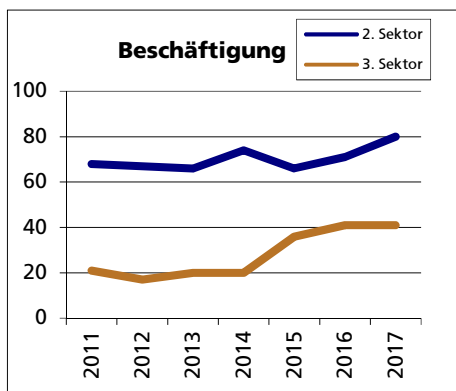
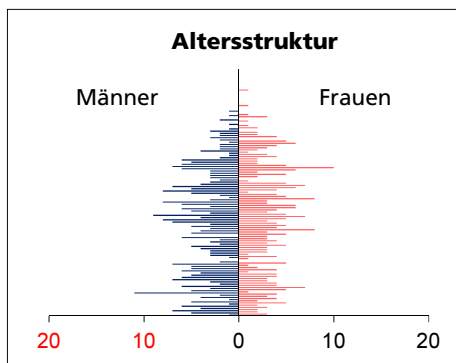




Gemeinde Zullwil

Bezirk / Thierstein



Fläche 2013/2018

- Wald, Gehölze
- Landwirtschaftliche Nutzfläche
- Siedlungsfläche
- Unproduktive Flächen

Angabe	Wert
in ha	365
in ha	172
in ha	156
in ha	36
in ha	1

Quelle: BFS Arealstatistik

Ständige Wohnbevölkerung 31.12.2019

- Frauen
- Männer
- Staatsangehörigkeit Ausland
- Schweizer

Angabe	Wert
Anzahl	647
in %	47.6
in %	52.4
in %	10.5
in %	89.5

Altersstruktur 31.12.2019

- 0-19jährig
- 20-39jährig
- 40-64jährig
- 65-79jährig
- 80jährig und älter

Angabe	Wert
in %	23.8
in %	20.7
in %	34.0
in %	16.2
in %	5.3

Quelle: BEVO Wohnbevölkerung

Beschäftigte (Voll- und Teilzeit) 2017

- 1. Sektor
- 2. Sektor
- 3. Sektor

Angabe	Wert
Anzahl	138
in %	12.3
in %	58.0
in %	29.7

Quelle: BFS STATENT Unternehmensstruktur

Wohnungsbau 2017

- Neuerstellte Wohngebäude
- davon Einfamilienhäuser
- Neuerstellte Wohnungen
- mit 1 Zimmer
- mit 2 Zimmer
- mit 3 Zimmer
- mit 4 Zimmer
- mit 5 Zimmer
- mit 6+ Zimmer

Angabe	Wert
Anzahl	2
Anzahl	1
Anzahl	6
Anzahl	0
Anzahl	0
Anzahl	5
Anzahl	0
Anzahl	1
Anzahl	0

Quelle: BFS Bau- und Wohnbaustatistik

Wohnungsbestand Total 2018

Angabe	Wert
Anzahl	311

Quelle: BFS GWS Gebäude- und Wohnungsstatistik

Leerwohnungsbestand 1.6.2019

- mit 1 Zimmer
- mit 2 Zimmer
- mit 3 Zimmer
- mit 4 Zimmer
- mit 5 Zimmer
- mit 6+ Zimmer

Angabe	Wert
Anzahl	26
Anzahl	1
Anzahl	5
Anzahl	9
Anzahl	5
Anzahl	5
Anzahl	1

Leerwohnungsziffer

Angabe	Wert
in %	8.36

Quelle: BFS GWS Leerwohnungsstatistik