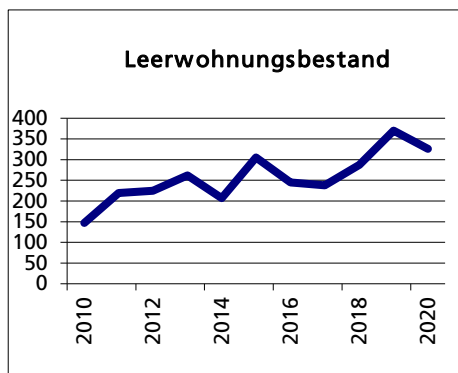
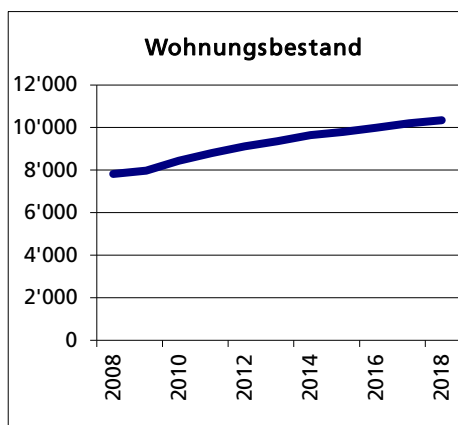
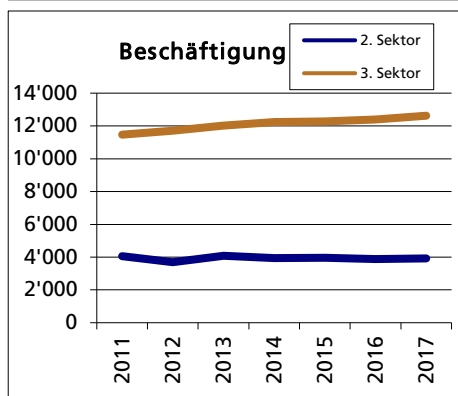
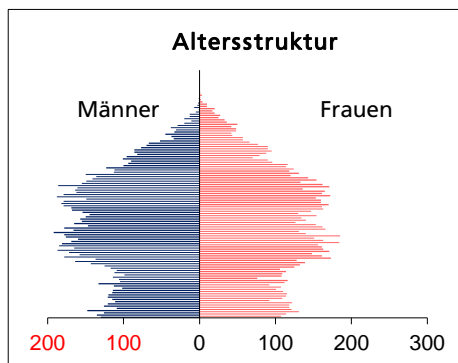




## Bezirk Gäu



### Fläche 2013/2018

	Angabe	Wert
• Wald, Gehölze	in ha	6'197
• Landwirtschaftliche Nutzfläche	in ha	2'333
• Siedlungsfläche	in ha	2'679
• Unproduktive Flächen	in ha	1'132
	in ha	53

Quelle: BFS Arealstatistik

### Ständige Wohnbevölkerung 31.12.2020

	Angabe	Wert
• Frauen	in %	49.1
• Männer	in %	50.9
• Staatsangehörigkeit Ausland	in %	25.7
• Schweizer	in %	74.3

### Altersstruktur 31.12.2020

• 0-19jährig	in %	20.6
• 20-39jährig	in %	27.9
• 40-64jährig	in %	35.3
• 65-79jährig	in %	12.3
• 80jährig und älter	in %	4.0

Quelle: BEVO Wohnbevölkerung

### Beschäftigte (Voll- und Teilzeit) 2017

	Angabe	Wert
1. Sektor	in %	2.2
2. Sektor	in %	23.2
3. Sektor	in %	74.6

Quelle: BFS STATENT Unternehmensstruktur

### Wohnungsbau 2017

Neuerstellte Wohngebäude	Anzahl	59
davon Einfamilienhäuser	Anzahl	32
Neuerstellte Wohnungen	Anzahl	213
• mit 1 Zimmer	Anzahl	2
• mit 2 Zimmer	Anzahl	38
• mit 3 Zimmer	Anzahl	57
• mit 4 Zimmer	Anzahl	89
• mit 5 Zimmer	Anzahl	15
• mit 6+ Zimmer	Anzahl	12

Quelle: BFS Bau- und Wohnbaustatistik

### Wohnungsbestand Total 2019

	Anzahl	10'520
--	--------	--------

Quelle: BFS GWS Gebäude- und Wohnungsstatistik

### Leerwohnungsbestand 1.6.2020

• mit 1 Zimmer	Anzahl	291
• mit 2 Zimmer	Anzahl	16
• mit 3 Zimmer	Anzahl	32
• mit 4 Zimmer	Anzahl	97
• mit 5 Zimmer	Anzahl	106
• mit 6+ Zimmer	Anzahl	37
Leerwohnungsziffer	in %	3
	in %	2.77

Quelle: BFS GWS Leerwohnungsstatistik