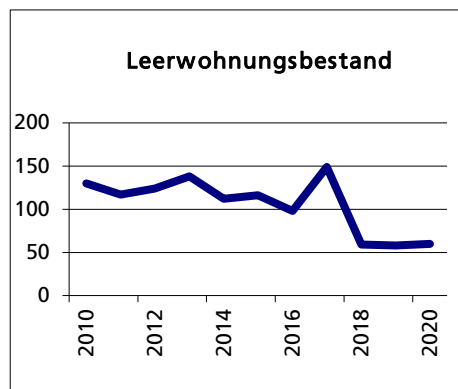
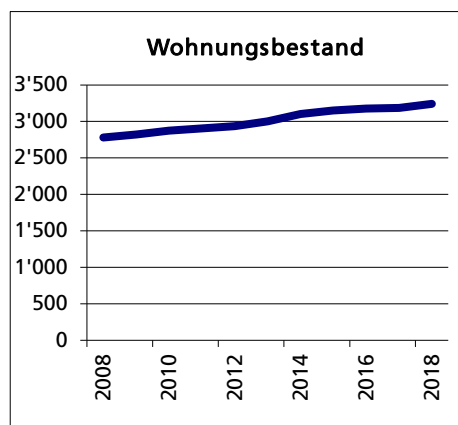
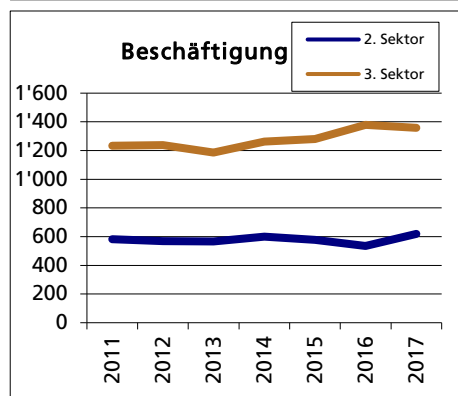
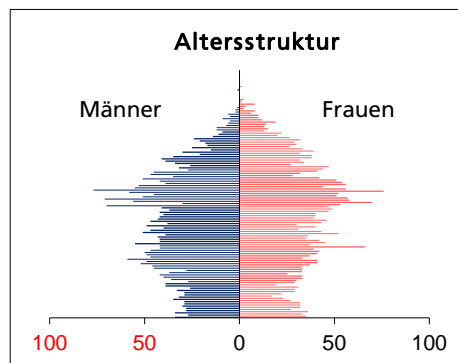




## Gemeinde Derendingen

Bezirk / Wasseramt



### Fläche 2013/2018

- Wald, Gehölze
- Landwirtschaftliche Nutzfläche
- Siedlungsfläche
- Unproduktive Flächen

Quelle: BFS Arealstatistik

### Ständige Wohnbevölkerung 31.12.2020

- Frauen
- Männer
- Staatsangehörigkeit Ausland
- Schweizer

### Altersstruktur 31.12.2020

- 0-19jährig
- 20-39jährig
- 40-64jährig
- 65-79jährig
- 80jährig und älter

Quelle: BEVO Wohnbevölkerung

### Beschäftigte (Voll- und Teilzeit) 2017

- 1. Sektor
- 2. Sektor
- 3. Sektor

Quelle: BFS STATENT Unternehmensstruktur

### Wohnungsbau 2017

Neuerstellte Wohngebäude  
davon Einfamilienhäuser

Neuerstellte Wohnungen

- mit 1 Zimmer
- mit 2 Zimmer
- mit 3 Zimmer
- mit 4 Zimmer
- mit 5 Zimmer
- mit 6+ Zimmer

Quelle: BFS Bau- und Wohnbaustatistik

### Wohnungsbestand Total 2019

Quelle: BFS GWS Gebäude- und Wohnungsstatistik

### Leerwohnungsbestand 1.6.2020

- mit 1 Zimmer
- mit 2 Zimmer
- mit 3 Zimmer
- mit 4 Zimmer
- mit 5 Zimmer
- mit 6+ Zimmer

Leerwohnungsziffer

Quelle: BFS GWS Leerwohnungsstatistik

Angabe	Wert
in ha	568
in ha	152
in ha	212
in ha	195
in ha	9

Anzahl	Wert
in %	49.9
in %	50.1
in %	31.9
in %	68.1

in %	18.5
in %	25.9
in %	36.3
in %	14.3
in %	5.0

Anzahl	Wert
in %	1.2
in %	30.9
in %	67.8

Anzahl	2
Anzahl	2
Anzahl	2
Anzahl	0
Anzahl	0
Anzahl	0
Anzahl	1
Anzahl	0
Anzahl	1

Anzahl	Wert
	3'287

Anzahl	61
Anzahl	1
Anzahl	9
Anzahl	19
Anzahl	24
Anzahl	7
Anzahl	1
in %	1.86