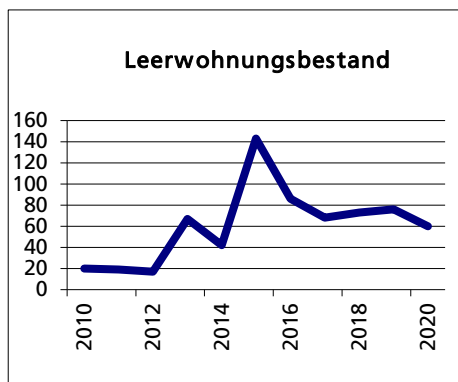
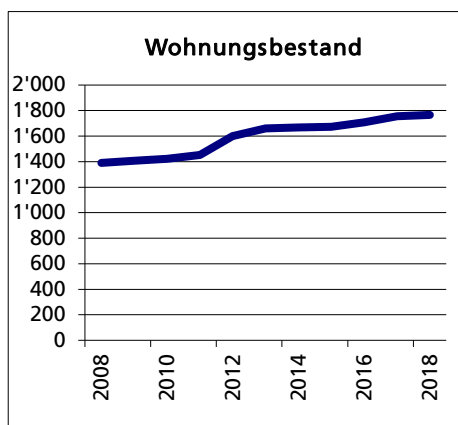
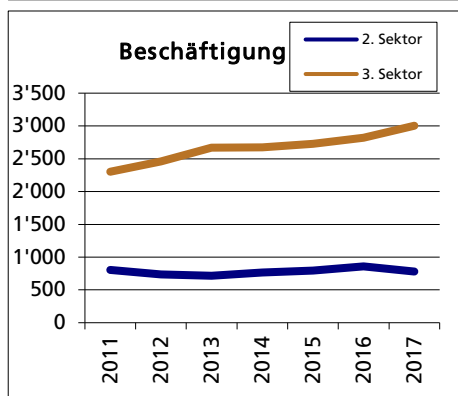
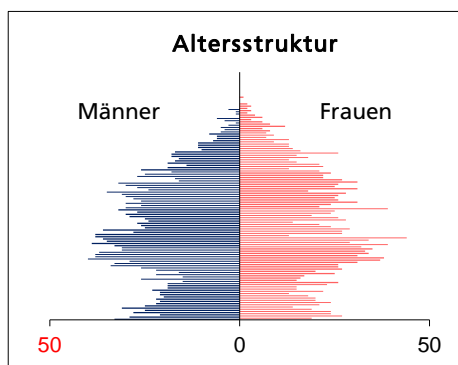




Gemeinde Egerkingen

Bezirk / Gäu



Fläche 2013/2018

- Wald, Gehölze
- Landwirtschaftliche Nutzfläche
- Siedlungsfläche
- Unproduktive Flächen

Angabe	Wert
in ha	693
in ha	343
in ha	167
in ha	181
in ha	2

Quelle: BFS Arealstatistik

Ständige Wohnbevölkerung 31.12.2020

- Frauen
- Männer
- Staatsangehörigkeit Ausland
- Schweizer

Anzahl	Wert
in %	4'086
in %	48.6
in %	51.4
in %	35.5
in %	64.5

Altersstruktur 31.12.2020

- 0-19jährig
- 20-39jährig
- 40-64jährig
- 65-79jährig
- 80jährig und älter

in %	20.7
in %	30.6
in %	32.4
in %	12.3
in %	4.0

Quelle: BEVO Wohnbevölkerung

Beschäftigte (Voll- und Teilzeit) 2017

- 1. Sektor
- 2. Sektor
- 3. Sektor

Anzahl	Wert
in %	3'808
in %	0.7
in %	20.5
in %	78.9

Quelle: BFS STATENT Unternehmensstruktur

Wohnungsbau 2017

Neuerstellte Wohngebäude
davon Einfamilienhäuser

Anzahl	6
Anzahl	1

Neuerstellte Wohnungen

- mit 1 Zimmer
- mit 2 Zimmer
- mit 3 Zimmer
- mit 4 Zimmer
- mit 5 Zimmer
- mit 6+ Zimmer

Anzahl	44
Anzahl	0
Anzahl	11
Anzahl	15
Anzahl	16
Anzahl	2
Anzahl	0

Quelle: BFS Bau- und Wohnbaustatistik

Wohnungsbestand Total 2019

Anzahl	1'834
--------	-------

Quelle: BFS GWS Gebäude- und Wohnungsstatistik

Leerwohnungsbestand 1.6.2020

- mit 1 Zimmer
- mit 2 Zimmer
- mit 3 Zimmer
- mit 4 Zimmer
- mit 5 Zimmer
- mit 6+ Zimmer

Anzahl	54
Anzahl	5
Anzahl	9
Anzahl	14
Anzahl	19
Anzahl	6
Anzahl	1

Leerwohnungsziffer

in %	2.94
------	------

Quelle: BFS GWS Leerwohnungsstatistik