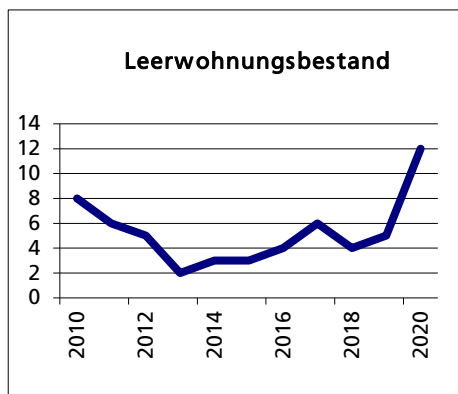
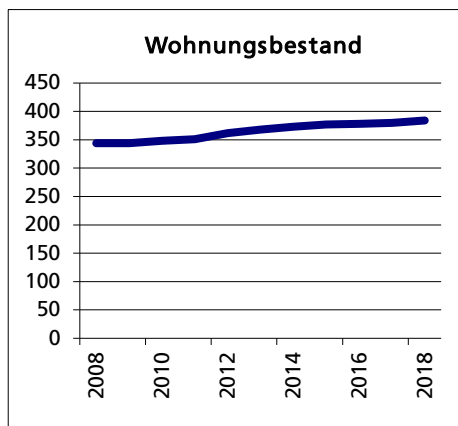
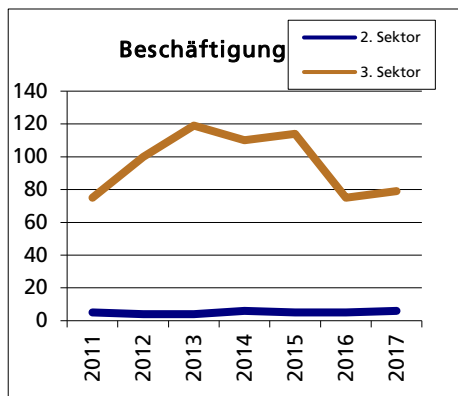
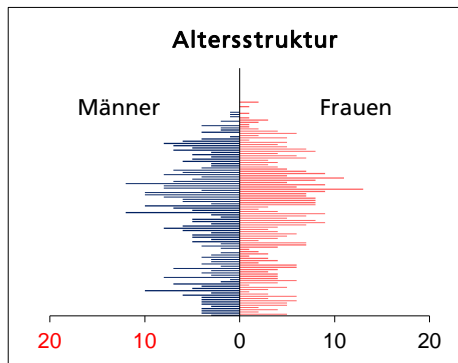




Gemeinde Halten

Bezirk / Wasseramt



Fläche 2013/2018

- Wald, Gehölze
- Landwirtschaftliche Nutzfläche
- Siedlungsfläche
- Unproduktive Flächen

Angabe	Wert
in ha	188
in ha	38
in ha	113
in ha	37
in ha	0

Quelle: BFS Arealstatistik

Ständige Wohnbevölkerung 31.12.2020

- Frauen
- Männer
- Staatsangehörigkeit Ausland
- Schweizer

Anzahl	Wert
in %	851
in %	50.9
in %	49.1
in %	8.2
in %	91.8

Altersstruktur 31.12.2020

- 0-19jährig
- 20-39jährig
- 40-64jährig
- 65-79jährig
- 80jährig und älter

in %	19.2
in %	17.9
in %	40.5
in %	17.3
in %	5.2

Quelle: BEVO Wohnbevölkerung

Beschäftigte (Voll- und Teilzeit) 2017

- 1. Sektor
- 2. Sektor
- 3. Sektor

Anzahl	Wert
in %	120
in %	29.2
in %	5.0
in %	65.8

Quelle: BFS STATENT Unternehmensstruktur

Wohnungsbau 2017

- Neuerstellte Wohngebäude
- davon Einfamilienhäuser
- Neuerstellte Wohnungen
- mit 1 Zimmer
- mit 2 Zimmer
- mit 3 Zimmer
- mit 4 Zimmer
- mit 5 Zimmer
- mit 6+ Zimmer

Anzahl	2
Anzahl	2
Anzahl	2
Anzahl	0
Anzahl	0
Anzahl	0
Anzahl	0
Anzahl	2
Anzahl	0

Quelle: BFS Bau- und Wohnbaustatistik

Wohnungsbestand Total 2019

Anzahl	386
--------	-----

Quelle: BFS GWS Gebäude- und Wohnungsstatistik

Leerwohnungsbestand 1.6.2020

- mit 1 Zimmer
- mit 2 Zimmer
- mit 3 Zimmer
- mit 4 Zimmer
- mit 5 Zimmer
- mit 6+ Zimmer

Anzahl	4
Anzahl	0
Anzahl	0
Anzahl	1
Anzahl	3
Anzahl	0
Anzahl	0

Leerwohnungsziffer

in %	1.04
------	------

Quelle: BFS GWS Leerwohnungsstatistik