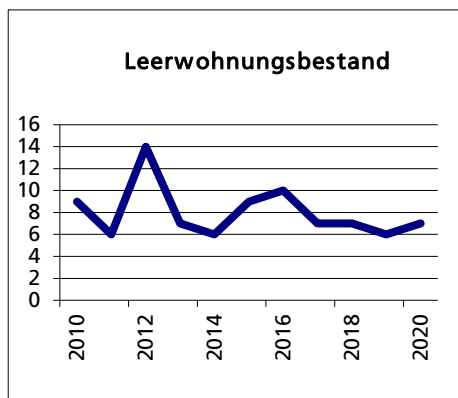
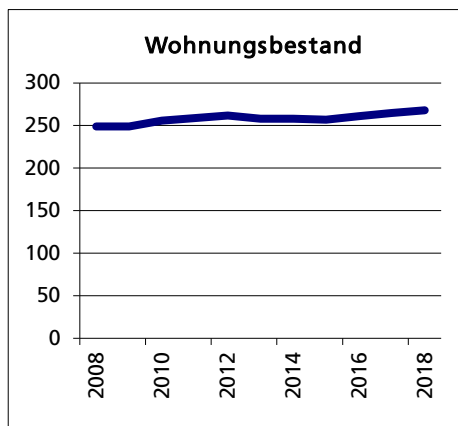
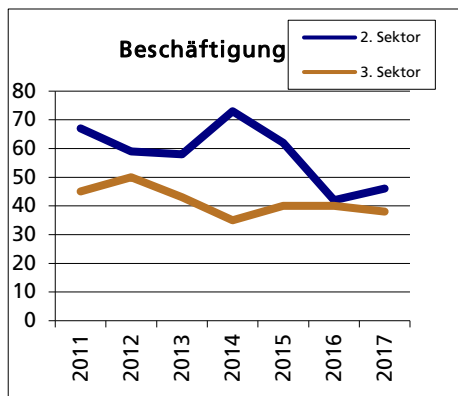
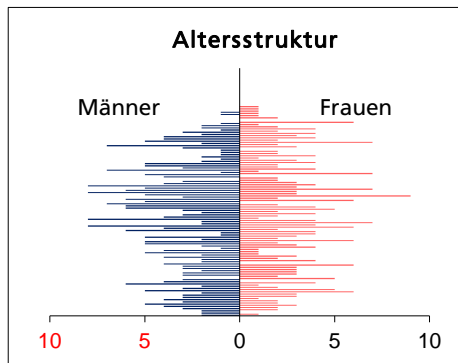




Gemeinde Herbetswil

Bezirk / Thal



Fläche 2013/2018

- Wald, Gehölze
- Landwirtschaftliche Nutzfläche
- Siedlungsfläche
- Unproduktive Flächen

Angabe	Wert
in ha	1'631
in ha	1'003
in ha	561
in ha	61
in ha	6

Quelle: BFS Arealstatistik

Ständige Wohnbevölkerung 31.12.2020

- Frauen
- Männer
- Staatsangehörigkeit Ausland
- Schweizer

Anzahl	Wert
in %	573
in %	46.8
in %	53.2
in %	11.9
in %	88.1

Altersstruktur 31.12.2020

- 0-19jährig
- 20-39jährig
- 40-64jährig
- 65-79jährig
- 80jährig und älter

in %	Wert
in %	19.5
in %	21.5
in %	35.1
in %	15.9
in %	8.0

Quelle: BEVO Wohnbevölkerung

Beschäftigte (Voll- und Teilzeit) 2017

- 1. Sektor
- 2. Sektor
- 3. Sektor

Anzahl	Wert
in %	139
in %	39.6
in %	33.1
in %	27.3

Quelle: BFS STATENT Unternehmensstruktur

Wohnungsbau 2017

- Neuerstellte Wohngebäude
- davon Einfamilienhäuser
- Neuerstellte Wohnungen
- mit 1 Zimmer
- mit 2 Zimmer
- mit 3 Zimmer
- mit 4 Zimmer
- mit 5 Zimmer
- mit 6+ Zimmer

Anzahl	Wert
Anzahl	0
Anzahl	0
Anzahl	0
Anzahl	0
Anzahl	0
Anzahl	0
Anzahl	0
Anzahl	0

Quelle: BFS Bau- und Wohnbaustatistik

Wohnungsbestand Total 2019

Anzahl	Wert
Anzahl	273

Quelle: BFS GWS Gebäude- und Wohnungsstatistik

Leerwohnungsbestand 1.6.2020

- mit 1 Zimmer
- mit 2 Zimmer
- mit 3 Zimmer
- mit 4 Zimmer
- mit 5 Zimmer
- mit 6+ Zimmer

Anzahl	Wert
Anzahl	9
Anzahl	1
Anzahl	1
Anzahl	3
Anzahl	3
Anzahl	1
Anzahl	0

Leerwohnungsziffer

in %	Wert
in %	3.30

Quelle: BFS GWS Leerwohnungsstatistik

