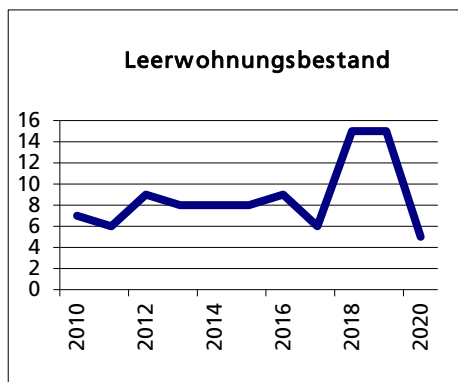
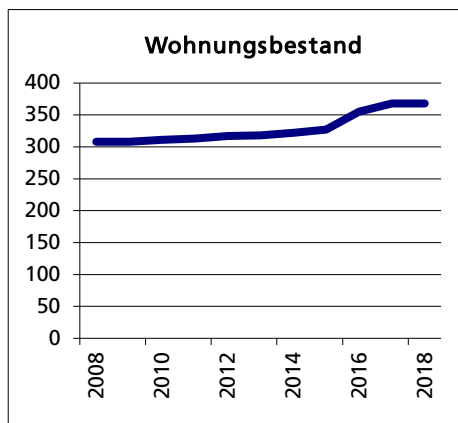
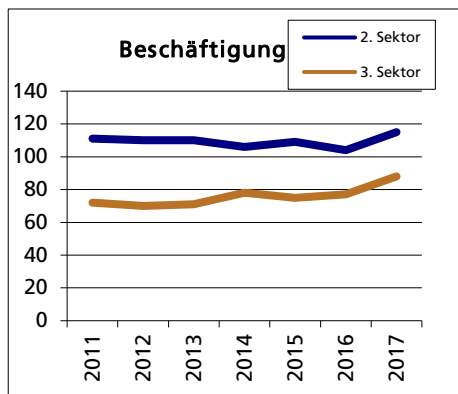
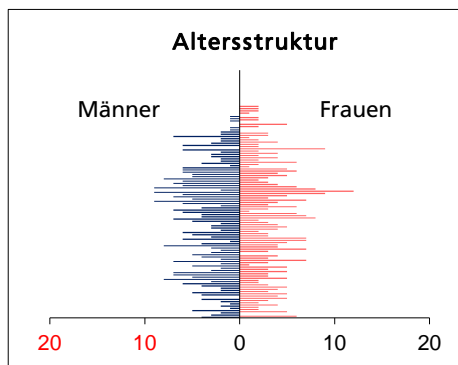




Gemeinde Holderbank

Bezirk / Thal



Fläche 2013/2018

	Angabe	Wert
• Wald, Gehölze	in ha	778
• Landwirtschaftliche Nutzfläche	in ha	388
• Siedlungsfläche	in ha	339
• Unproduktive Flächen	in ha	49
	in ha	2

Quelle: BFS Arealstatistik

Ständige Wohnbevölkerung 31.12.2020

	Anzahl	Wert
• Frauen	in %	706
• Männer	in %	49.4
• Staatsangehörigkeit Ausland	in %	50.6
• Schweizer	in %	13.5
	in %	86.5

Altersstruktur 31.12.2020

• 0-19jährig	in %	19.5
• 20-39jährig	in %	22.7
• 40-64jährig	in %	36.8
• 65-79jährig	in %	14.9
• 80jährig und älter	in %	6.1

Quelle: BEVO Wohnbevölkerung

Beschäftigte (Voll- und Teilzeit) 2017

	Anzahl	Wert
1. Sektor	in %	267
2. Sektor	in %	24.0
3. Sektor	in %	43.1
	in %	33.0

Quelle: BFS STATENT Unternehmensstruktur

Wohnungsbau 2017

Neuerstellte Wohngebäude	Anzahl	3
davon Einfamilienhäuser	Anzahl	2
Neuerstellte Wohnungen	Anzahl	3
• mit 1 Zimmer	Anzahl	0
• mit 2 Zimmer	Anzahl	0
• mit 3 Zimmer	Anzahl	0
• mit 4 Zimmer	Anzahl	0
• mit 5 Zimmer	Anzahl	3
• mit 6+ Zimmer	Anzahl	0

Quelle: BFS Bau- und Wohnbaustatistik

Wohnungsbestand Total 2019

	Anzahl	390
--	--------	-----

Quelle: BFS GWS Gebäude- und Wohnungsstatistik

Leerwohnungsbestand 1.6.2020

• mit 1 Zimmer	Anzahl	22
• mit 2 Zimmer	Anzahl	3
• mit 3 Zimmer	Anzahl	0
• mit 4 Zimmer	Anzahl	9
• mit 5 Zimmer	Anzahl	6
• mit 6+ Zimmer	Anzahl	1
Leerwohnungsziffer	in %	3
	in %	5.64

Quelle: BFS GWS Leerwohnungsstatistik