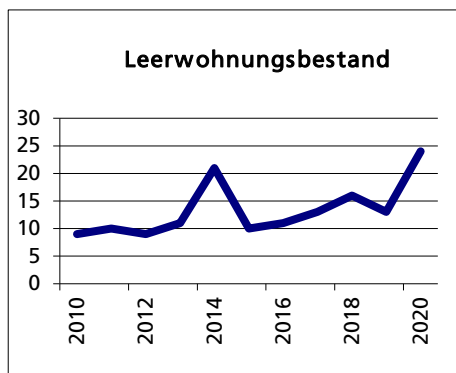
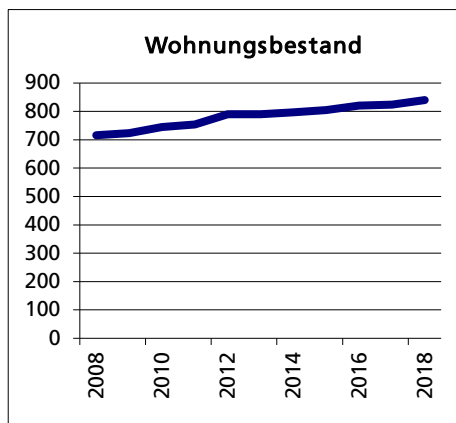
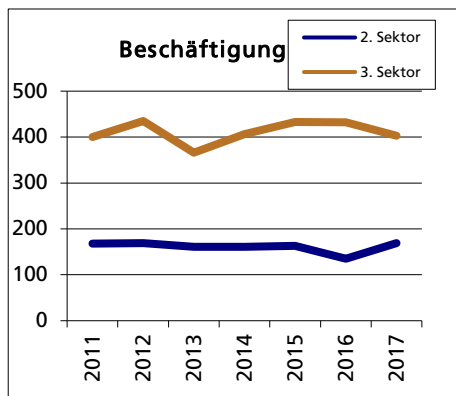
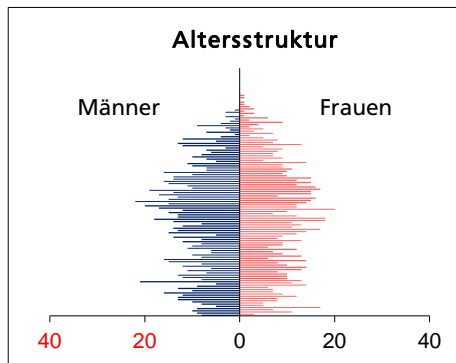




Gemeinde Kestenholz

Bezirk / Gäu



Fläche 2013/2018

	Angabe	Wert
• Wald, Gehölze	in ha	326
• Landwirtschaftliche Nutzfläche	in ha	443
• Siedlungsfläche	in ha	89
• Unproduktive Flächen	in ha	3

Quelle: BFS Arealstatistik

Ständige Wohnbevölkerung 31.12.2020

	Angabe	Wert
• Frauen	in %	49.0
• Männer	in %	51.0
• Staatsangehörigkeit Ausland	in %	8.5
• Schweizer	in %	91.5

Altersstruktur 31.12.2020

• 0-19jährig	in %	21.2
• 20-39jährig	in %	22.8
• 40-64jährig	in %	37.5
• 65-79jährig	in %	13.4
• 80jährig und älter	in %	5.1

Quelle: BEVO Wohnbevölkerung

Beschäftigte (Voll- und Teilzeit) 2017

	Angabe	Wert
1. Sektor	in %	7.4
2. Sektor	in %	27.3
3. Sektor	in %	65.2

Quelle: BFS STATENT Unternehmensstruktur

Wohnungsbau 2017

Neuerstellte Wohngebäude	Anzahl	4
davon Einfamilienhäuser	Anzahl	3
Neuerstellte Wohnungen	Anzahl	5
• mit 1 Zimmer	Anzahl	0
• mit 2 Zimmer	Anzahl	1
• mit 3 Zimmer	Anzahl	1
• mit 4 Zimmer	Anzahl	1
• mit 5 Zimmer	Anzahl	1
• mit 6+ Zimmer	Anzahl	1

Quelle: BFS Bau- und Wohnbaustatistik

Wohnungsbestand Total 2019

	Anzahl	859
--	--------	-----

Quelle: BFS GWS Gebäude- und Wohnungsstatistik

Leerwohnungsbestand 1.6.2020

• mit 1 Zimmer	Anzahl	0
• mit 2 Zimmer	Anzahl	3
• mit 3 Zimmer	Anzahl	5
• mit 4 Zimmer	Anzahl	5
• mit 5 Zimmer	Anzahl	5
• mit 6+ Zimmer	Anzahl	0
Leerwohnungsziffer	in %	2.10

Quelle: BFS GWS Leerwohnungsstatistik