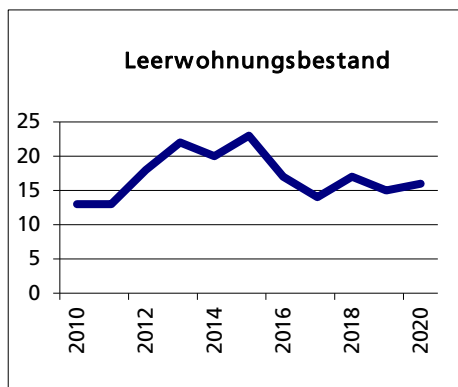
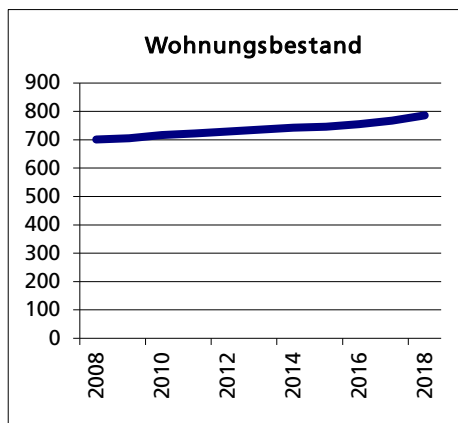
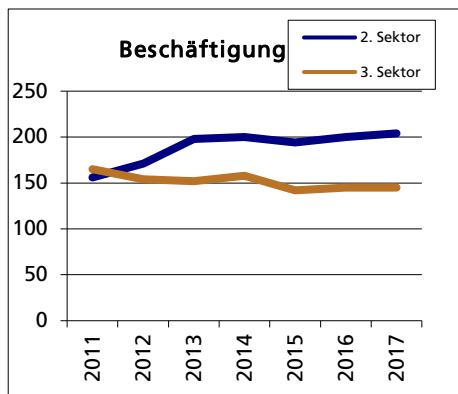
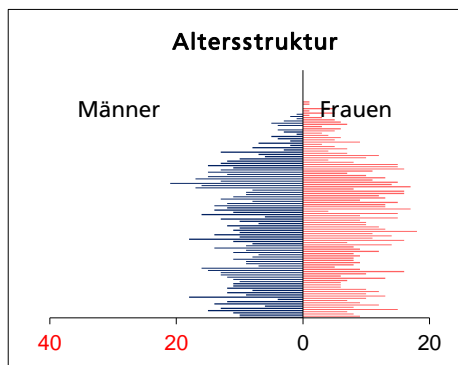




Gemeinde Laupersdorf

Bezirk / Thal



Fläche 2013/2018

	Angabe	Wert
• Wald, Gehölze	in ha	1'555
• Landwirtschaftliche Nutzfläche	in ha	724
• Siedlungsfläche	in ha	736
• Unproduktive Flächen	in ha	93
	in ha	2

Quelle: BFS Arealstatistik

Ständige Wohnbevölkerung 31.12.2020

	Anzahl	Wert
• Frauen	in %	1'811
• Männer	in %	49.3
• Staatsangehörigkeit Ausland	in %	50.7
• Schweizer	in %	10.8
	in %	89.2

Altersstruktur 31.12.2020

• 0-19jährig	in %	22.4
• 20-39jährig	in %	23.9
• 40-64jährig	in %	33.6
• 65-79jährig	in %	14.8
• 80jährig und älter	in %	5.2

Quelle: BEVO Wohnbevölkerung

Beschäftigte (Voll- und Teilzeit) 2017

	Anzahl	Wert
1. Sektor	in %	452
2. Sektor	in %	22.8
3. Sektor	in %	45.1
	in %	32.1

Quelle: BFS STATENT Unternehmensstruktur

Wohnungsbau 2017

Neuerstellte Wohngebäude	Anzahl	5
davon Einfamilienhäuser	Anzahl	3
Neuerstellte Wohnungen	Anzahl	7
• mit 1 Zimmer	Anzahl	0
• mit 2 Zimmer	Anzahl	0
• mit 3 Zimmer	Anzahl	4
• mit 4 Zimmer	Anzahl	0
• mit 5 Zimmer	Anzahl	2
• mit 6+ Zimmer	Anzahl	1

Quelle: BFS Bau- und Wohnbaustatistik

Wohnungsbestand Total 2019

	Anzahl	796
--	--------	-----

Quelle: BFS GWS Gebäude- und Wohnungsstatistik

Leerwohnungsbestand 1.6.2020

• mit 1 Zimmer	Anzahl	12
• mit 2 Zimmer	Anzahl	0
• mit 3 Zimmer	Anzahl	1
• mit 4 Zimmer	Anzahl	1
• mit 5 Zimmer	Anzahl	7
• mit 6+ Zimmer	Anzahl	3
• mit 6+ Zimmer	Anzahl	0
Leerwohnungsziffer	in %	1.51

Quelle: BFS GWS Leerwohnungsstatistik