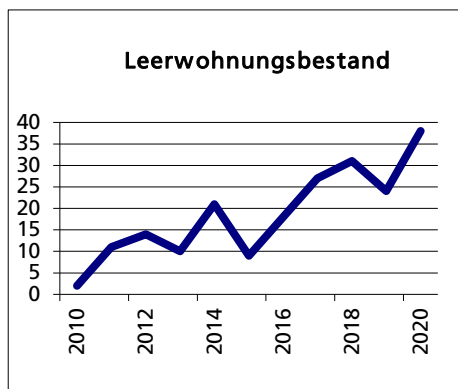
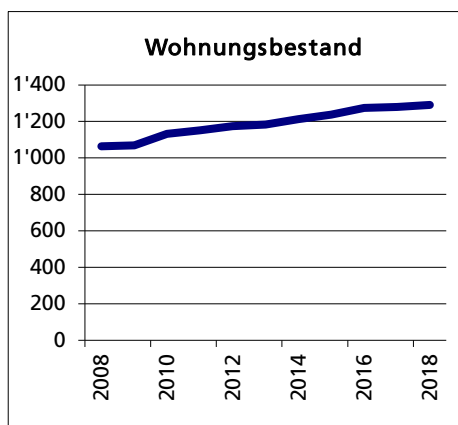
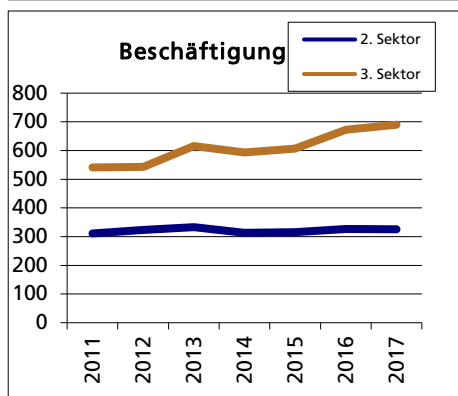
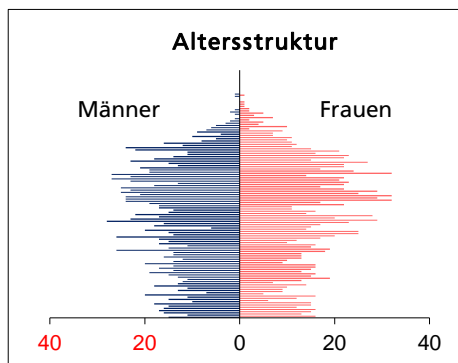




Gemeinde Lohn-Ammannsegg

Bezirk / Wasseramt



Fläche 2013/2018

	Angabe	Wert
• Wald, Gehölze	in ha	452
• Landwirtschaftliche Nutzfläche	in ha	132
• Siedlungsfläche	in ha	209
• Unproduktive Flächen	in ha	110
	in ha	1

Quelle: BFS Arealstatistik

Ständige Wohnbevölkerung 31.12.2020

	Anzahl	Wert
• Frauen	in %	50.6
• Männer	in %	49.4
• Staatsangehörigkeit Ausland	in %	8.9
• Schweizer	in %	91.1

Altersstruktur 31.12.2020

• 0-19jährig	in %	18.4
• 20-39jährig	in %	22.2
• 40-64jährig	in %	36.6
• 65-79jährig	in %	17.9
• 80jährig und älter	in %	4.8

Quelle: BEVO Wohnbevölkerung

Beschäftigte (Voll- und Teilzeit) 2017

	Anzahl	Wert
1. Sektor	in %	1.7
2. Sektor	in %	31.5
3. Sektor	in %	66.7

Quelle: BFS STATENT Unternehmensstruktur

Wohnungsbau 2017

Neuerstellte Wohngebäude	Anzahl	6
davon Einfamilienhäuser	Anzahl	5
Neuerstellte Wohnungen	Anzahl	9
• mit 1 Zimmer	Anzahl	0
• mit 2 Zimmer	Anzahl	1
• mit 3 Zimmer	Anzahl	0
• mit 4 Zimmer	Anzahl	4
• mit 5 Zimmer	Anzahl	0
• mit 6+ Zimmer	Anzahl	4

Quelle: BFS Bau- und Wohnbaustatistik

Wohnungsbestand Total 2019

	Anzahl	1'341
--	--------	-------

Quelle: BFS GWS Gebäude- und Wohnungsstatistik

Leerwohnungsbestand 1.6.2020

• mit 1 Zimmer	Anzahl	20
• mit 2 Zimmer	Anzahl	1
• mit 3 Zimmer	Anzahl	0
• mit 4 Zimmer	Anzahl	6
• mit 5 Zimmer	Anzahl	11
• mit 6+ Zimmer	Anzahl	2
• mit 6+ Zimmer	Anzahl	0
Leerwohnungsziffer	in %	1.49

Quelle: BFS GWS Leerwohnungsstatistik