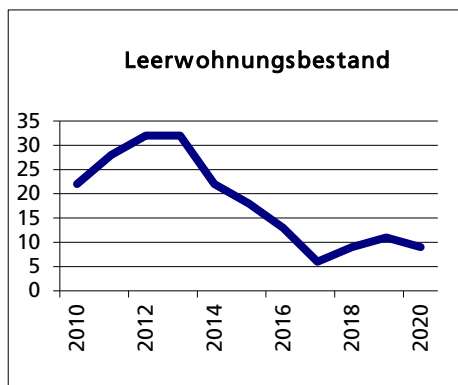
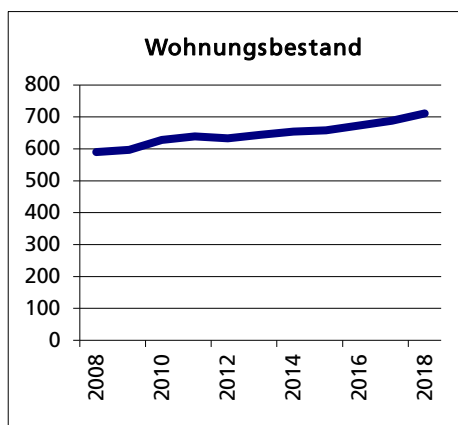
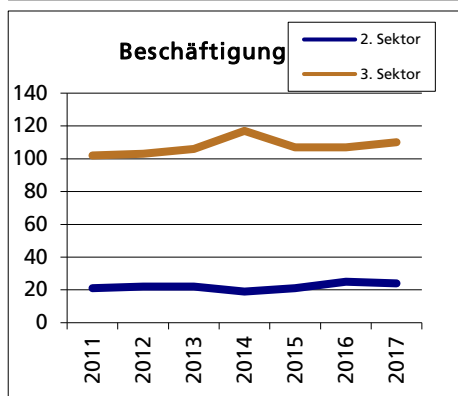
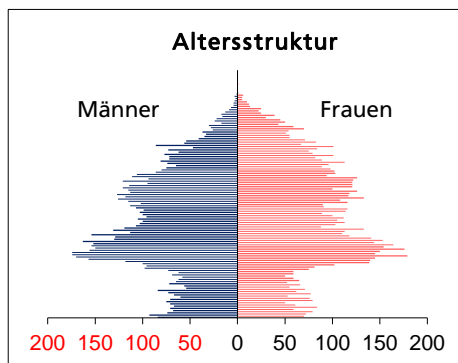




Gemeinde Lommiswil

Bezirk / Lebern



Fläche 2013/2018

	Angabe	Wert
• Wald, Gehölze	in ha	577
• Landwirtschaftliche Nutzfläche	in ha	249
• Siedlungsfläche	in ha	253
• Unproduktive Flächen	in ha	75
	in ha	0

Quelle: BFS Arealstatistik

Ständige Wohnbevölkerung 31.12.2020

	Anzahl	Wert
• Frauen	in %	1'590
• Männer	in %	49.4
• Staatsangehörigkeit Ausland	in %	50.6
• Schweizer	in %	8.6
	in %	91.4

Altersstruktur 31.12.2020

• 0-19jährig	in %	20.8
• 20-39jährig	in %	20.3
• 40-64jährig	in %	36.8
• 65-79jährig	in %	17.4
• 80jährig und älter	in %	4.8

Quelle: BEVO Wohnbevölkerung

Beschäftigte (Voll- und Teilzeit) 2017

	Anzahl	Wert
1. Sektor	in %	171
2. Sektor	in %	21.6
3. Sektor	in %	14.0
	in %	64.3

Quelle: BFS STATENT Unternehmensstruktur

Wohnungsbau 2017

Neuerstellte Wohngebäude	Anzahl	6
davon Einfamilienhäuser	Anzahl	3
Neuerstellte Wohnungen	Anzahl	18
• mit 1 Zimmer	Anzahl	0
• mit 2 Zimmer	Anzahl	0
• mit 3 Zimmer	Anzahl	3
• mit 4 Zimmer	Anzahl	9
• mit 5 Zimmer	Anzahl	6
• mit 6+ Zimmer	Anzahl	0

Quelle: BFS Bau- und Wohnbaustatistik

Wohnungsbestand Total 2019

	Anzahl	725
--	--------	-----

Quelle: BFS GWS Gebäude- und Wohnungsstatistik

Leerwohnungsbestand 1.6.2020

• mit 1 Zimmer	Anzahl	25
• mit 2 Zimmer	Anzahl	0
• mit 3 Zimmer	Anzahl	1
• mit 4 Zimmer	Anzahl	7
• mit 5 Zimmer	Anzahl	10
• mit 6+ Zimmer	Anzahl	5
Leerwohnungsziffer	in %	2
	in %	3.45

Quelle: BFS GWS Leerwohnungsstatistik