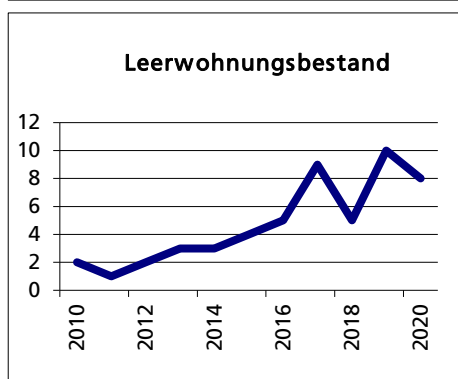
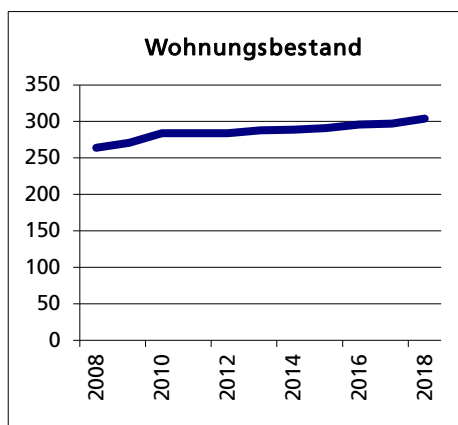
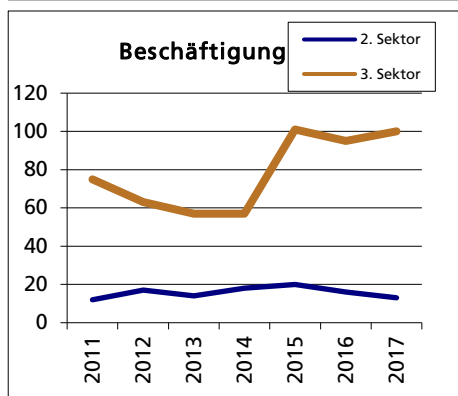
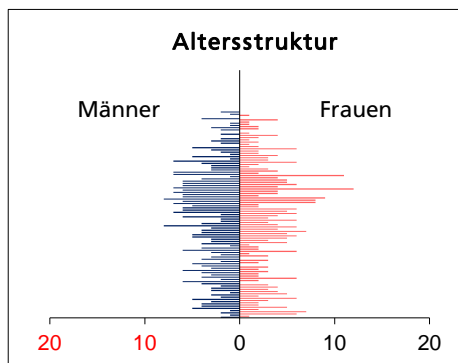




Gemeinde Meltingen

Bezirk / Thierstein



Fläche 2013/2018

	Angabe	Wert
• Wald, Gehölze	in ha	576
• Landwirtschaftliche Nutzfläche	in ha	314
• Siedlungsfläche	in ha	228
• Unproduktive Flächen	in ha	34
	in ha	0

Quelle: BFS Arealstatistik

Ständige Wohnbevölkerung 31.12.2020

	Anzahl	Wert
• Frauen	in %	657
• Männer	in %	48.9
• Staatsangehörigkeit Ausland	in %	51.1
• Schweizer	in %	7.8
	in %	92.2

Altersstruktur 31.12.2020

• 0-19jährig	in %	19.3
• 20-39jährig	in %	21.0
• 40-64jährig	in %	40.3
• 65-79jährig	in %	13.9
• 80jährig und älter	in %	5.5

Quelle: BEVO Wohnbevölkerung

Beschäftigte (Voll- und Teilzeit) 2017

	Anzahl	Wert
1. Sektor	in %	137
2. Sektor	in %	17.5
3. Sektor	in %	9.5
	in %	73.0

Quelle: BFS STATENT Unternehmensstruktur

Wohnungsbau 2017

Neuerstellte Wohngebäude	Anzahl	2
davon Einfamilienhäuser	Anzahl	2
Neuerstellte Wohnungen	Anzahl	2
• mit 1 Zimmer	Anzahl	0
• mit 2 Zimmer	Anzahl	0
• mit 3 Zimmer	Anzahl	0
• mit 4 Zimmer	Anzahl	0
• mit 5 Zimmer	Anzahl	0
• mit 6+ Zimmer	Anzahl	2
	Anzahl	0

Quelle: BFS Bau- und Wohnbaustatistik

Wohnungsbestand Total 2019

	Anzahl	306
--	--------	-----

Quelle: BFS GWS Gebäude- und Wohnungsstatistik

Leerwohnungsbestand 1.6.2020

• mit 1 Zimmer	Anzahl	13
• mit 2 Zimmer	Anzahl	2
• mit 3 Zimmer	Anzahl	2
• mit 4 Zimmer	Anzahl	3
• mit 5 Zimmer	Anzahl	3
• mit 6+ Zimmer	Anzahl	3
	Anzahl	0
Leerwohnungsziffer	in %	4.25

Quelle: BFS GWS Leerwohnungsstatistik