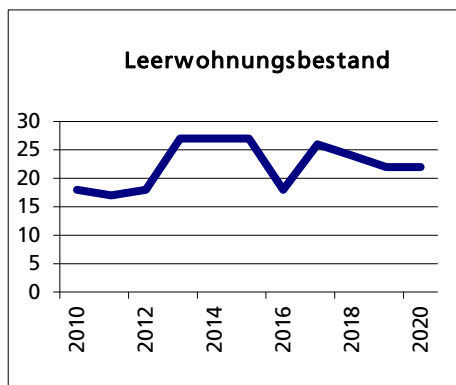
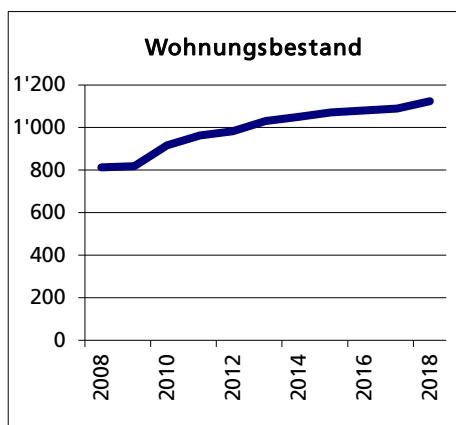
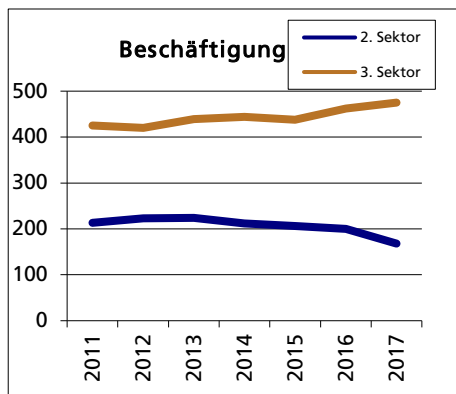
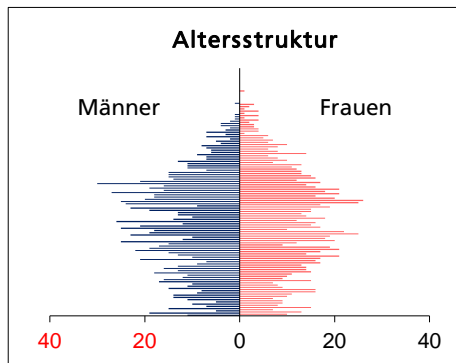




## Gemeinde Oberbuchsitzen

Bezirk / Gäu



### Fläche 2013/2018

	Angabe	Wert
• Wald, Gehölze	in ha	936
• Landwirtschaftliche Nutzfläche	in ha	468
• Siedlungsfläche	in ha	350
• Unproduktive Flächen	in ha	113
	in ha	5

Quelle: BFS Arealstatistik

### Ständige Wohnbevölkerung 31.12.2020

	Anzahl	Wert
• Frauen	in %	49.5
• Männer	in %	50.5
• Staatsangehörigkeit Ausland	in %	27.2
• Schweizer	in %	72.8

### Altersstruktur 31.12.2020

• 0-19jährig	in %	19.7
• 20-39jährig	in %	28.5
• 40-64jährig	in %	37.7
• 65-79jährig	in %	10.6
• 80jährig und älter	in %	3.5

Quelle: BEVO Wohnbevölkerung

### Beschäftigte (Voll- und Teilzeit) 2017

	Anzahl	Wert
1. Sektor	in %	3.3
2. Sektor	in %	25.3
3. Sektor	in %	71.4

Quelle: BFS STATENT Unternehmensstruktur

### Wohnungsbau 2017

Neuerstellte Wohngebäude	Anzahl	7
davon Einfamilienhäuser	Anzahl	6
Neuerstellte Wohnungen	Anzahl	8
• mit 1 Zimmer	Anzahl	0
• mit 2 Zimmer	Anzahl	1
• mit 3 Zimmer	Anzahl	1
• mit 4 Zimmer	Anzahl	2
• mit 5 Zimmer	Anzahl	2
• mit 6+ Zimmer	Anzahl	2

Quelle: BFS Bau- und Wohnbaustatistik

### Wohnungsbestand Total 2019

	Anzahl	1'130
--	--------	-------

Quelle: BFS GWS Gebäude- und Wohnungsstatistik

### Leerwohnungsbestand 1.6.2020

• mit 1 Zimmer	Anzahl	20
• mit 2 Zimmer	Anzahl	2
• mit 3 Zimmer	Anzahl	4
• mit 4 Zimmer	Anzahl	5
• mit 5 Zimmer	Anzahl	6
• mit 6+ Zimmer	Anzahl	2
• mit 6+ Zimmer	Anzahl	1
Leerwohnungsziffer	in %	1.77

Quelle: BFS GWS Leerwohnungsstatistik