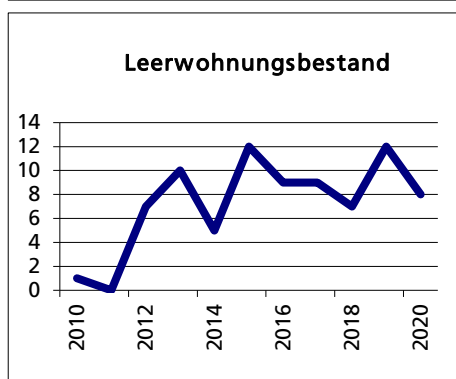
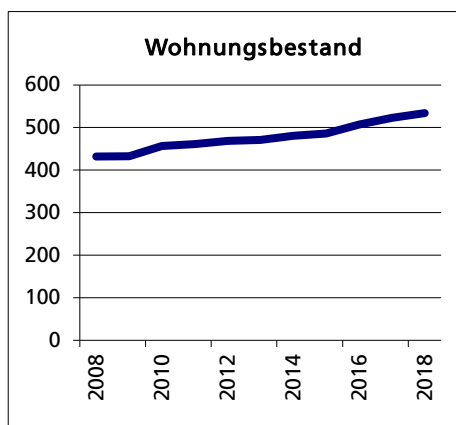
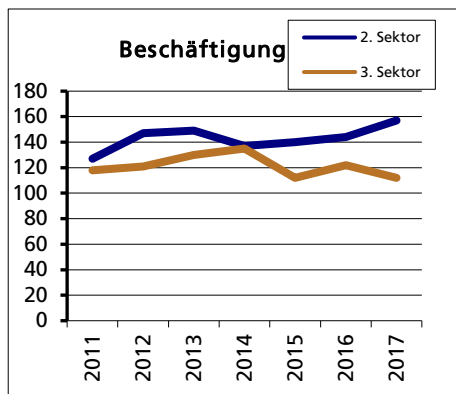
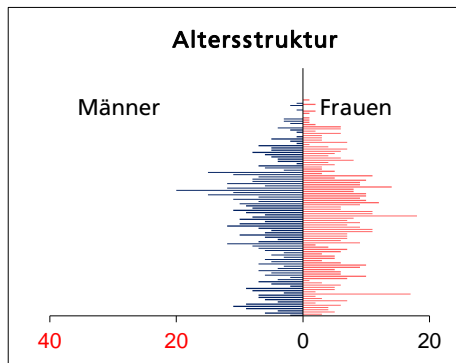




Gemeinde Schnottwil

Bezirk / Bucheggberg



Fläche 2013/2018

	Angabe	Wert
• Wald, Gehölze	in ha	716
• Landwirtschaftliche Nutzfläche	in ha	227
• Siedlungsfläche	in ha	423
• Unproduktive Flächen	in ha	65
	in ha	1

Quelle: BFS Arealstatistik

Ständige Wohnbevölkerung 31.12.2020

	Anzahl	Wert
• Frauen	in %	1'139
• Männer	in %	49.5
• Staatsangehörigkeit Ausland	in %	50.5
• Schweizer	in %	5.8
	in %	94.2

Altersstruktur 31.12.2020

• 0-19jährig	in %	19.3
• 20-39jährig	in %	22.2
• 40-64jährig	in %	41.6
• 65-79jährig	in %	12.1
• 80jährig und älter	in %	4.7

Quelle: BEVO Wohnbevölkerung

Beschäftigte (Voll- und Teilzeit) 2017

	Anzahl	Wert
1. Sektor	in %	319
2. Sektor	in %	15.7
3. Sektor	in %	49.2
	in %	35.1

Quelle: BFS STATENT Unternehmensstruktur

Wohnungsbau 2017

Neuerstellte Wohngebäude	Anzahl	9
davon Einfamilienhäuser	Anzahl	8
Neuerstellte Wohnungen	Anzahl	16
• mit 1 Zimmer	Anzahl	0
• mit 2 Zimmer	Anzahl	2
• mit 3 Zimmer	Anzahl	9
• mit 4 Zimmer	Anzahl	2
• mit 5 Zimmer	Anzahl	2
• mit 6+ Zimmer	Anzahl	1

Quelle: BFS Bau- und Wohnbaustatistik

Wohnungsbestand Total 2019

	Anzahl	539
--	--------	-----

Quelle: BFS GWS Gebäude- und Wohnungsstatistik

Leerwohnungsbestand 1.6.2020

• mit 1 Zimmer	Anzahl	6
• mit 2 Zimmer	Anzahl	0
• mit 3 Zimmer	Anzahl	0
• mit 4 Zimmer	Anzahl	1
• mit 5 Zimmer	Anzahl	3
• mit 6+ Zimmer	Anzahl	2
Leerwohnungsziffer	in %	0
	in %	1.11

Quelle: BFS GWS Leerwohnungsstatistik