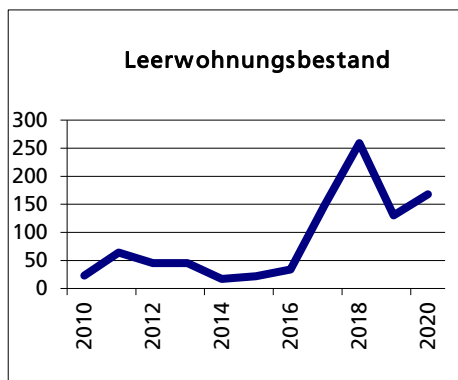
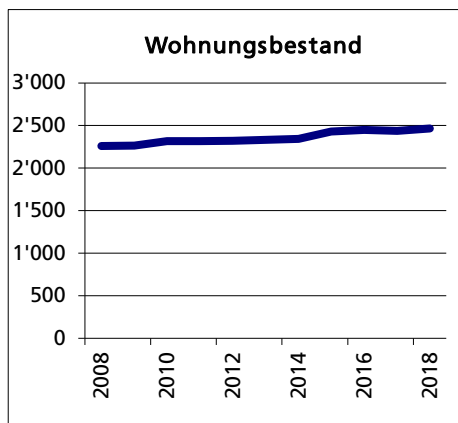
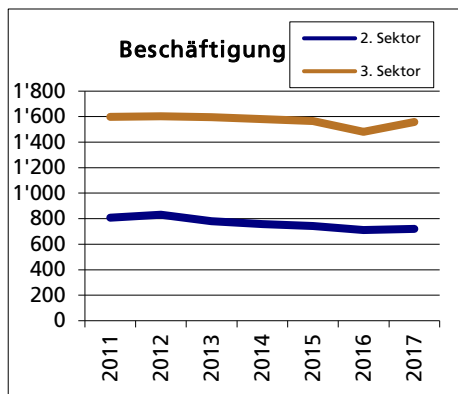
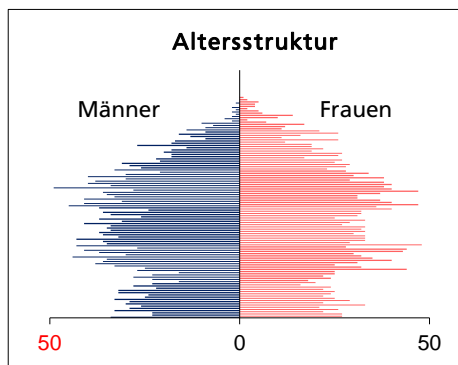




Gemeinde Schönenwerd

Bezirk / Olten



Fläche 2013/2018

	Angabe	Wert
• Wald, Gehölze	in ha	374
• Landwirtschaftliche Nutzfläche	in ha	162
• Siedlungsfläche	in ha	29
• Unproduktive Flächen	in ha	163
	in ha	20

Quelle: BFS Arealstatistik

Ständige Wohnbevölkerung 31.12.2020

	Anzahl	Wert
• Frauen	in %	50.1
• Männer	in %	49.9
• Staatsangehörigkeit Ausland	in %	38.4
• Schweizer	in %	61.6

Altersstruktur 31.12.2020

• 0-19jährig	in %	19.8
• 20-39jährig	in %	26.8
• 40-64jährig	in %	34.6
• 65-79jährig	in %	13.3
• 80jährig und älter	in %	5.5

Quelle: BEVO Wohnbevölkerung

Beschäftigte (Voll- und Teilzeit) 2017

	Anzahl	Wert
1. Sektor	in %	0.3
2. Sektor	in %	31.5
3. Sektor	in %	68.3

Quelle: BFS STATENT Unternehmensstruktur

Wohnungsbau 2017

Neuerstellte Wohngebäude	Anzahl	1
davon Einfamilienhäuser	Anzahl	0
Neuerstellte Wohnungen	Anzahl	1
• mit 1 Zimmer	Anzahl	0
• mit 2 Zimmer	Anzahl	0
• mit 3 Zimmer	Anzahl	0
• mit 4 Zimmer	Anzahl	0
• mit 5 Zimmer	Anzahl	1
• mit 6+ Zimmer	Anzahl	0

Quelle: BFS Bau- und Wohnbaustatistik

Wohnungsbestand Total 2019

	Anzahl	2'540
--	--------	-------

Quelle: BFS GWS Gebäude- und Wohnungsstatistik

Leerwohnungsbestand 1.6.2020

• mit 1 Zimmer	Anzahl	171
• mit 2 Zimmer	Anzahl	25
• mit 3 Zimmer	Anzahl	38
• mit 4 Zimmer	Anzahl	50
• mit 5 Zimmer	Anzahl	43
• mit 6+ Zimmer	Anzahl	9
• mit 6+ Zimmer	Anzahl	6
Leerwohnungsziffer	in %	6.73

Quelle: BFS GWS Leerwohnungsstatistik