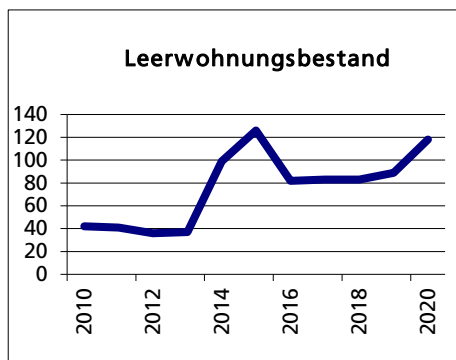
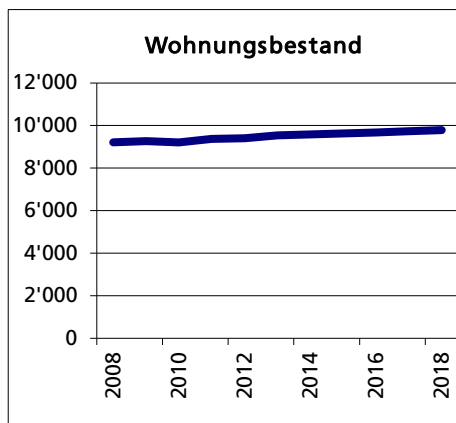
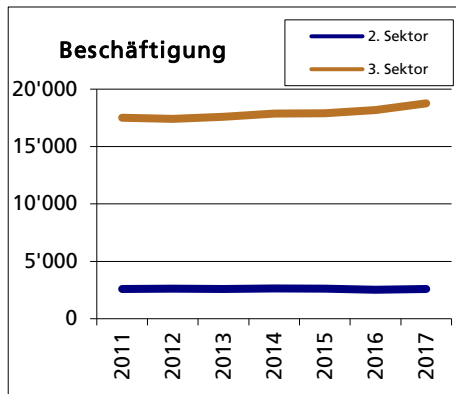
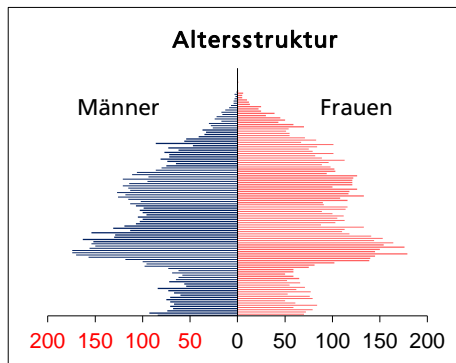




## Gemeinde Solothurn

Bezirk / Stadt Solothurn



### Fläche 2013/2018

	Angabe	Wert
• Wald, Gehölze	in ha	625
• Landwirtschaftliche Nutzfläche	in ha	15
• Siedlungsfläche	in ha	128
• Unproduktive Flächen	in ha	449
	in ha	33

Quelle: BFS Arealstatistik

### Ständige Wohnbevölkerung 31.12.2020

	Anzahl	Wert
• Frauen	in %	16'883
• Männer	in %	51.4
• Staatsangehörigkeit Ausland	in %	48.6
• Schweizer	in %	22.1
	in %	77.9

### Altersstruktur 31.12.2020

• 0-19jährig	in %	16.0
• 20-39jährig	in %	31.2
• 40-64jährig	in %	32.4
• 65-79jährig	in %	14.2
• 80jährig und älter	in %	6.2

Quelle: BEVO Wohnbevölkerung

### Beschäftigte (Voll- und Teilzeit) 2017

	Anzahl	Wert
1. Sektor	in %	21'396
2. Sektor	in %	0.2
3. Sektor	in %	12.1
	in %	87.7

Quelle: BFS STATENT Unternehmensstruktur

### Wohnungsbau 2017

Neuerstellte Wohngebäude	Anzahl	4
davon Einfamilienhäuser	Anzahl	1
Neuerstellte Wohnungen	Anzahl	14
• mit 1 Zimmer	Anzahl	0
• mit 2 Zimmer	Anzahl	0
• mit 3 Zimmer	Anzahl	0
• mit 4 Zimmer	Anzahl	10
• mit 5 Zimmer	Anzahl	3
• mit 6+ Zimmer	Anzahl	1

Quelle: BFS Bau- und Wohnbaustatistik

### Wohnungsbestand Total 2019

	Anzahl	9'826
--	--------	-------

Quelle: BFS GWS Gebäude- und Wohnungsstatistik

### Leerwohnungsbestand 1.6.2020

• mit 1 Zimmer	Anzahl	118
• mit 2 Zimmer	Anzahl	11
• mit 3 Zimmer	Anzahl	16
• mit 4 Zimmer	Anzahl	57
• mit 5 Zimmer	Anzahl	28
• mit 6+ Zimmer	Anzahl	6
• mit 6+ Zimmer	Anzahl	0
Leerwohnungsziffer	in %	1.20

Quelle: BFS GWS Leerwohnungsstatistik