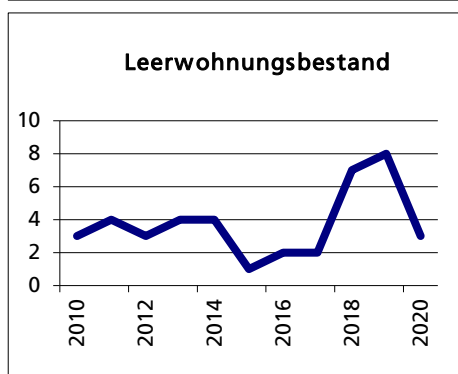
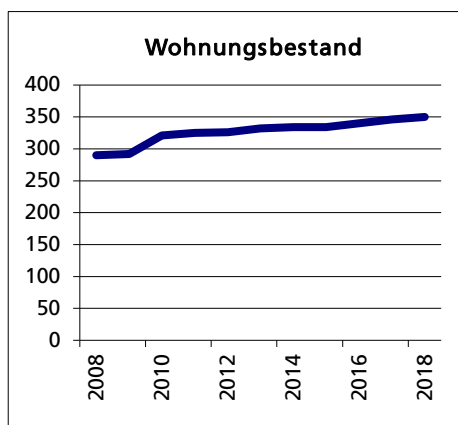
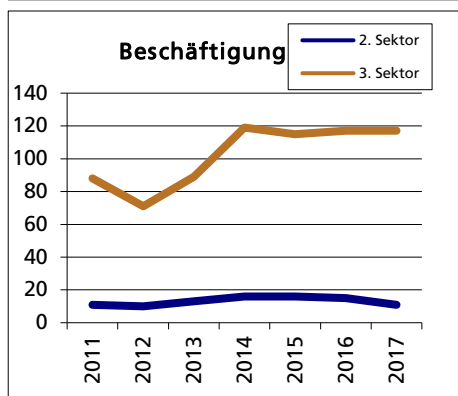
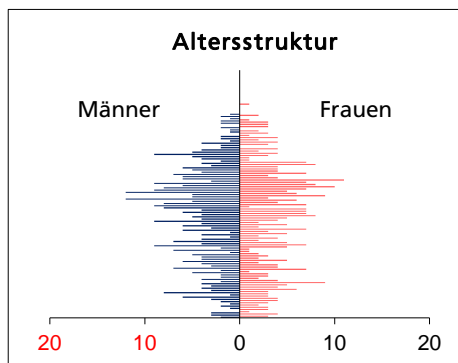




Gemeinde Walterswil

Bezirk / Olten



Fläche 2013/2018

	Angabe	Wert
• Wald, Gehölze	in ha	449
• Landwirtschaftliche Nutzfläche	in ha	159
• Siedlungsfläche	in ha	238
• Unproduktive Flächen	in ha	52
	in ha	0

Quelle: BFS Arealstatistik

Ständige Wohnbevölkerung 31.12.2020

	Anzahl	Wert
• Frauen	in %	48.8
• Männer	in %	51.2
• Staatsangehörigkeit Ausland	in %	13.3
• Schweizer	in %	86.7

Altersstruktur 31.12.2020

• 0-19jährig	in %	17.2
• 20-39jährig	in %	21.2
• 40-64jährig	in %	41.4
• 65-79jährig	in %	14.9
• 80jährig und älter	in %	5.2

Quelle: BEVO Wohnbevölkerung

Beschäftigte (Voll- und Teilzeit) 2017

	Anzahl	Wert
1. Sektor	in %	19.5
2. Sektor	in %	6.9
3. Sektor	in %	73.6

Quelle: BFS STATENT Unternehmensstruktur

Wohnungsbau 2017

Neuerstellte Wohngebäude	Anzahl	1
davon Einfamilienhäuser	Anzahl	1
Neuerstellte Wohnungen	Anzahl	1
• mit 1 Zimmer	Anzahl	0
• mit 2 Zimmer	Anzahl	0
• mit 3 Zimmer	Anzahl	0
• mit 4 Zimmer	Anzahl	0
• mit 5 Zimmer	Anzahl	1
• mit 6+ Zimmer	Anzahl	0

Quelle: BFS Bau- und Wohnbaustatistik

Wohnungsbestand Total 2019

	Anzahl	352
--	--------	-----

Quelle: BFS GWS Gebäude- und Wohnungsstatistik

Leerwohnungsbestand 1.6.2020

• mit 1 Zimmer	Anzahl	8
• mit 2 Zimmer	Anzahl	0
• mit 3 Zimmer	Anzahl	4
• mit 4 Zimmer	Anzahl	2
• mit 5 Zimmer	Anzahl	2
• mit 6+ Zimmer	Anzahl	0
Leerwohnungsziffer	in %	2.27

Quelle: BFS GWS Leerwohnungsstatistik