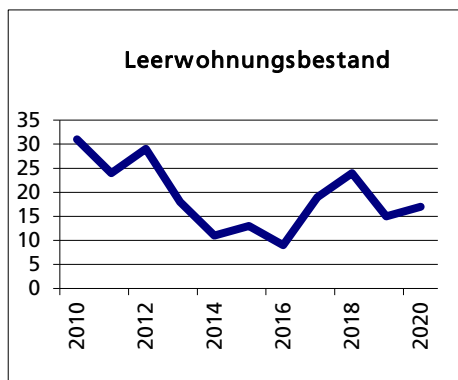
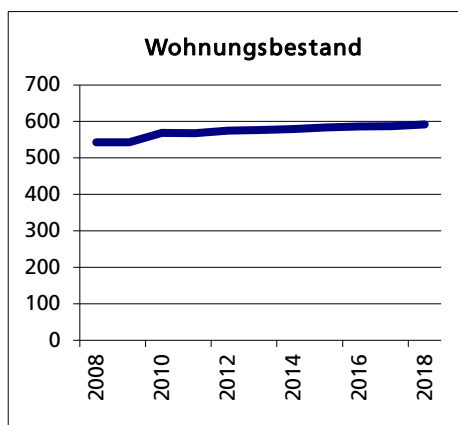
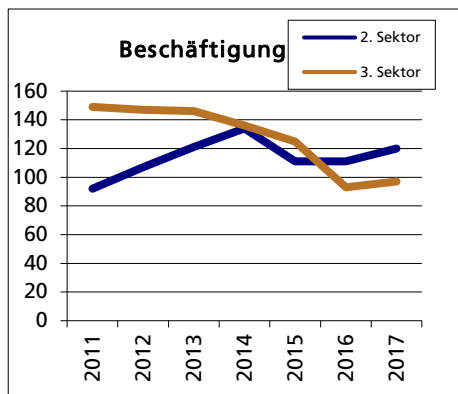
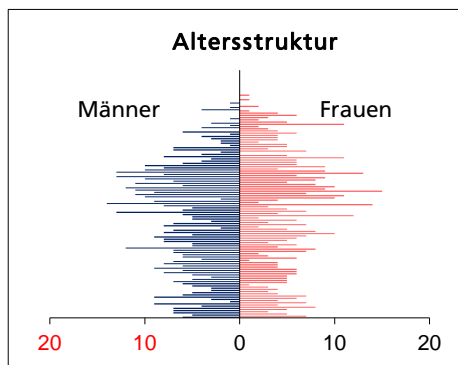




## Gemeinde Welschenrohr

Bezirk / Thal



### Fläche 2013/2018

	Angabe	Wert
• Wald, Gehölze	in ha	1'297
• Landwirtschaftliche Nutzfläche	in ha	759
• Siedlungsfläche	in ha	455
• Unproduktive Flächen	in ha	70
	in ha	13

Quelle: BFS Arealstatistik

### Ständige Wohnbevölkerung 31.12.2020

	Anzahl	Wert
• Frauen	in %	1'089
• Männer	in %	48.2
• Staatsangehörigkeit Ausland	in %	51.8
• Schweizer	in %	13.9
	in %	86.1

### Altersstruktur 31.12.2020

• 0-19jährig	in %	18.6
• 20-39jährig	in %	22.6
• 40-64jährig	in %	35.2
• 65-79jährig	in %	15.5
• 80jährig und älter	in %	8.1

Quelle: BEVO Wohnbevölkerung

### Beschäftigte (Voll- und Teilzeit) 2017

	Anzahl	Wert
1. Sektor	in %	266
2. Sektor	in %	18.4
3. Sektor	in %	45.1
	in %	36.5

Quelle: BFS STATENT Unternehmensstruktur

### Wohnungsbau 2017

Neuerstellte Wohngebäude	Anzahl	0
davon Einfamilienhäuser	Anzahl	0
Neuerstellte Wohnungen	Anzahl	0
• mit 1 Zimmer	Anzahl	0
• mit 2 Zimmer	Anzahl	0
• mit 3 Zimmer	Anzahl	0
• mit 4 Zimmer	Anzahl	0
• mit 5 Zimmer	Anzahl	0
• mit 6+ Zimmer	Anzahl	0

Quelle: BFS Bau- und Wohnbaustatistik

### Wohnungsbestand Total 2019

	Anzahl	594
--	--------	-----

Quelle: BFS GWS Gebäude- und Wohnungsstatistik

### Leerwohnungsbestand 1.6.2020

• mit 1 Zimmer	Anzahl	22
• mit 2 Zimmer	Anzahl	0
• mit 3 Zimmer	Anzahl	3
• mit 4 Zimmer	Anzahl	7
• mit 5 Zimmer	Anzahl	7
• mit 6+ Zimmer	Anzahl	4
• mit 6+ Zimmer	Anzahl	1
Leerwohnungsziffer	in %	3.70

Quelle: BFS GWS Leerwohnungsstatistik