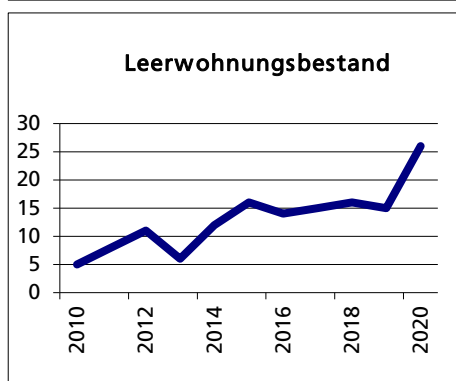
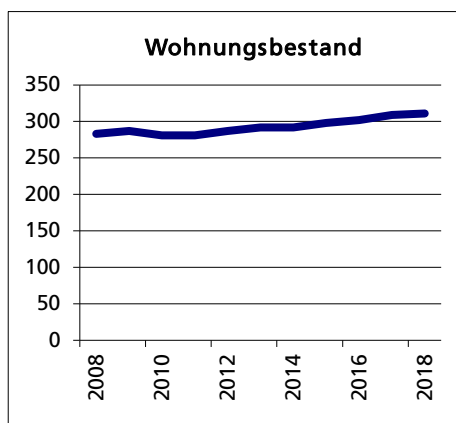
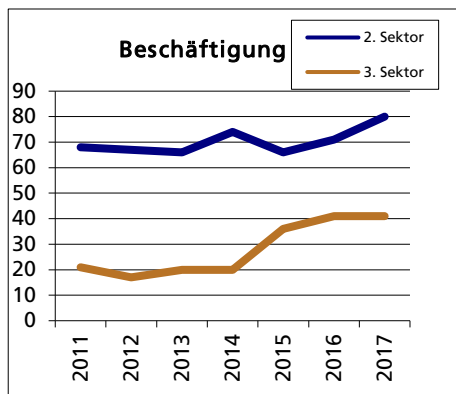
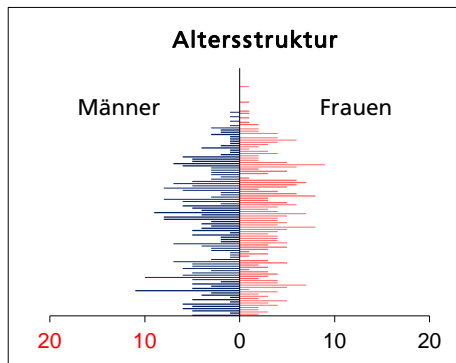




Gemeinde Zullwil

Bezirk / Thierstein



Fläche 2013/2018

- Wald, Gehölze
- Landwirtschaftliche Nutzfläche
- Siedlungsfläche
- Unproduktive Flächen

Angabe	Wert
in ha	365
in ha	172
in ha	156
in ha	36
in ha	1

Quelle: BFS Arealstatistik

Ständige Wohnbevölkerung 31.12.2020

- Frauen
- Männer
- Staatsangehörigkeit Ausland
- Schweizer

Anzahl	Wert
in %	659
in %	47.5
in %	52.5
in %	11.2
in %	88.8

Altersstruktur 31.12.2020

- 0-19jährig
- 20-39jährig
- 40-64jährig
- 65-79jährig
- 80jährig und älter

in %	Wert
in %	24.1
in %	20.8
in %	34.7
in %	15.6
in %	4.7

Quelle: BEVO Wohnbevölkerung

Beschäftigte (Voll- und Teilzeit) 2017

- 1. Sektor
- 2. Sektor
- 3. Sektor

Anzahl	Wert
in %	138
in %	12.3
in %	58.0
in %	29.7

Quelle: BFS STATENT Unternehmensstruktur

Wohnungsbau 2017

Neuerstellte Wohngebäude
davon Einfamilienhäuser

Neuerstellte Wohnungen

- mit 1 Zimmer
- mit 2 Zimmer
- mit 3 Zimmer
- mit 4 Zimmer
- mit 5 Zimmer
- mit 6+ Zimmer

Anzahl	Wert
Anzahl	2
Anzahl	1
Anzahl	6
Anzahl	0
Anzahl	0
Anzahl	5
Anzahl	0
Anzahl	1
Anzahl	0

Quelle: BFS Bau- und Wohnbaustatistik

Wohnungsbestand Total 2019

Anzahl	Wert
Anzahl	316

Quelle: BFS GWS Gebäude- und Wohnungsstatistik

Leerwohnungsbestand 1.6.2020

- mit 1 Zimmer
- mit 2 Zimmer
- mit 3 Zimmer
- mit 4 Zimmer
- mit 5 Zimmer
- mit 6+ Zimmer

Anzahl	Wert
Anzahl	19
Anzahl	2
Anzahl	2
Anzahl	3
Anzahl	3
Anzahl	4
Anzahl	5

Leerwohnungsziffer

in %	Wert
in %	6.01

Quelle: BFS GWS Leerwohnungsstatistik