


Onlineversion
April 2023

**Steuerfüsse und Gebühren 2023
der Solothurner Gemeinden**
Statistische Mitteilung



Inhaltsverzeichnis

1. Management Summary	3
2. Steuerfüsse Einwohnergemeinden	4
2.1 Natürliche Personen	4
2.2 Juristische Personen	9
2.3 Personalsteuer	12
2.4 Tabellenanhang Steuerfüsse der Einwohnergemeinden	13
2.4.1 Steuerfüsse natürliche Personen	13
2.4.2 Steuerfüsse juristische Personen	15
2.4.3 Steuerbezug Personalsteuern (natürliche Personen)	17
3. Gebühren Einwohnergemeinden	19
3.1 Wassergebühren	20
3.2 Abwassergebühren	22
3.3 Kehrichtsorgungsgebühren	24
3.4 Tabellenanhang Gebühren der Einwohnergemeinden	26
3.4.1 Gebühren Wasserversorgung	26
3.4.2 Gebühren Abwasserentsorgung	30
3.4.3 Gebühren Kehrichtentsorgung	34
3.5 Hundesteuern	36
3.5.1 Tabellenanhang Hunde- und Reittiersteuern	37
4. Steuerfüsse Kirchgemeinden	39
4.1 Römisch-katholische Kirchgemeinden	39
4.2 Evangelisch-reformierte Kirchgemeinden	40
4.3 Christkatholische Kirchgemeinden	41
4.4 Tabellenanhang Steuerbezug der Kirchgemeinden	42
4.5 Zuordnung der Einwohnergemeinden auf die Kirchgemeinden	46
5. Abbildungs- und Tabellenverzeichnis	50

1. Management Summary

Die Publikation informiert als jährliche Berichterstattung über die Steuerfüsse und die Gebühren, welche im Jahr 2023 durch die Einwohnergemeinden und die kommunalen Werkbetreiber im Bereich der Siedlungswasserwirtschaft und der Abfallbeseitigung erhoben werden. Ebenfalls sind die Steuerfüsse der Kirchgemeinden enthalten. Diese statistische Mitteilung ermöglicht Vergleiche unter den Gemeinden und gibt einen Überblick über die kantonale und regionale Gebührensituation.

Erstmals seit sieben Jahren (2016) hat sich der durchschnittliche Steuerfuss bei den natürlichen Personen gegenüber dem Vorjahr wieder erhöht, und zwar um 0.2 Prozentpunkte. Dieser Steuerfuss liegt neu bei 117.0% (Vorjahr 116.8%). Vier Solothurner Gemeinden haben ihren Steuerfuss für das Jahr 2023 erhöht, deren fünf haben ihn gesenkt. Der mit der Einwohnerschaft gewichtete Steuerfuss liegt dagegen bei 115.0% (Vorjahr 115.1%). Dieser verbleibt somit seit 2020 praktisch auf gleichem Niveau. In einer Fokusbetrachtung wird ersichtlich, dass der Steuerfuss in ländlichen Gebieten höher festgelegt ist als in urbanen Gemeinden sowie Agglomerationsgemeinden.

Nach dem letzten Jahr hat sich der durchschnittliche Steuerbezug der Einwohnergemeinden für juristische Personen im Jahr 2023 erneut erhöht, und zwar um 0.5 Prozentpunkte gegenüber dem Vorjahr. Dieser liegt nun bei 112.7% (Vorjahr 112.2%). Drei Gemeinden senkten den Steuerfuss für juristische Personen, in vier Gemeinden wurde dieser erhöht. Es zeigt sich bei näherer Betrachtung, dass sich der Steuerfuss in Gemeinden mit einer höheren Dichte an juristischen Personen, im Durchschnitt erhöht hat.

Die Verbrauchsgebühren der Einwohnergemeinden verbleiben 2023 auf dem Vorjahresniveau. Im Gemeindedurchschnitt liegt der Frischwasserpreis bei 1.96 Fr./m³ und die Abwasserverbrauchsgebühr bei 1.67 Fr./m³.

Die Steuerfüsse der 97 Kirchengemeinden bleiben stabil. Sie belaufen sich zwischen 8% bis 25% und unterscheiden sich je nach Religionsgemeinschaft deutlich.

2. Steuerfüsse Einwohnergemeinden

Mit einer Online-Erhebung melden die Solothurner Einwohnergemeinden ihre Steuerfüsse der natürlichen und juristischen Personen, welche zur Erstellung der vorliegenden Publikation dienen.

Hinweis: Eine Gemeinde hat während dem letzten Jahr 2022 den Steuerfuss für das Jahr 2022 von ursprünglich 112% auf 107% rückwirkend gesenkt. Somit erfahren die publizierten Steuerfussdaten 2022 gemäss der letztjährigen statistischen Mitteilung leichte Änderungen. Davon betroffen ist insbesondere der Mittelwert im Jahr 2022 (Kantonsmittel von 116.9% zu neu 116.8%). Aus diesem Grund können die Vorjahresvergleiche mit der Ausgabe des letzten Jahres differieren.

2.1 Natürliche Personen

Im Jahr 2023 erhöht sich der durchschnittliche Steuerfuss¹ der Einwohnergemeinden für natürliche Personen um 0.2 Prozentpunkte auf **117.0%** (Vorjahr: 116.8%).

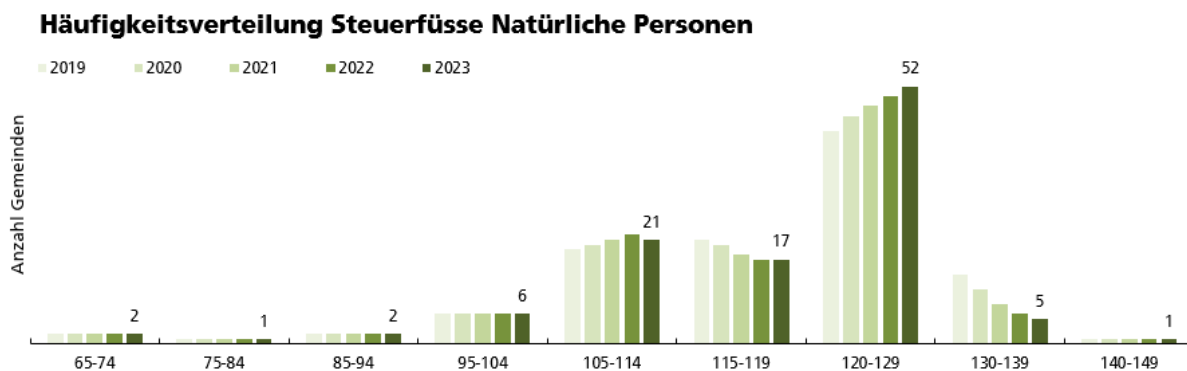


Abbildung 1: Häufigkeitsverteilung der Steuerfüsse NP, Anzahl Gemeinden

Die Verteilung der Steuerfüsse zum Durchschnittswert hat sich gegenüber dem Vorjahr kaum verändert. Bei 38 Gemeinden (Vorjahr 41) liegt der Bezug unter dem eingangs ausgewiesenen Durchschnittswert, in 69 Gemeinden darüber. Der am häufigsten bezogene Wert liegt wie im Vorjahr bei 125% (20 Gemeinden). Den tiefsten Steuerfuss (65%)

¹ Unter dem durchschnittlichen Steuerfuss wird das (einfache) arithmetische Mittel aller Steuerfüsse verstanden.

weist weiter die Gemeinde Kammersrohr aus. Durch die Steuerfusserhöhung um zehn Prozentpunkte weist nun die Gemeinde Bolken mit 145% den höchsten Steuerfuss im Kanton aus und löst die Gemeinde Holderbank ab, die ihren Steuerfuss im Berichtsjahr um fünf Prozentpunkte auf 135% gesenkt hat. Die Spanne zwischen dem tiefsten und dem höchsten Steuerfuss beträgt daher neu 80 Punkte. Der Median liegt allerdings unverändert zum Vorjahr bei 120%.

Im Jahr 2023 werden - unverändert zum Vorjahr - in folgenden elf Gemeinden gleichhohe oder gar niedrigere Gemeindesteuern als die einfache Staatssteuer² beziehen: Kammersrohr (65%), Feldbrunnen-St. Niklaus (72%), Däniken (80%), Dornach (88%), Härkingen (89%), Bettlach (95%), Rickenbach (95%), Lohn-Ammannsegg (97%), Eppen-berg-Wöschnau (99%), Balm bei Günsberg (100%) und Erlinsbach SO (100%). Dabei handelt es sich um fünf agglomerationsgeprägte, drei urbane, zwei ländliche Gemeinden sowie eine Regionalzentrumsgemeinde³.

Fünf von zehn Bezirke liegen in ihrem Durchschnitt unter dem Kantonsmittelwert⁴ von 117.0%, nämlich die Bezirke Solothurn mit 107%, Gäu mit 109.5%, Lebern mit 110.2%, Olten mit 110.9% und Dorneck mit 116.2%. Demgegenüber liegen die Bezirke Bucheggberg mit 117.1%, Gösgen mit 119.3%, Wasseramt mit 121.2%, Thierstein mit 125.2% und Thal mit 126.0% über dem Kantonsmittel.

² Einfache Staatssteuer = Gemeindesteuern bei einem Steuerfuss von 100%

³ Siehe Kategorisierung nach Richtplan ARP, B-3 (vgl. [Kantonaler Richtplan - Amt für Raumplanung - Kanton Solothurn](#))

⁴ Durchschnittlicher Steuerfuss aller Gemeinden nach einfachem arithmetischem Mittel

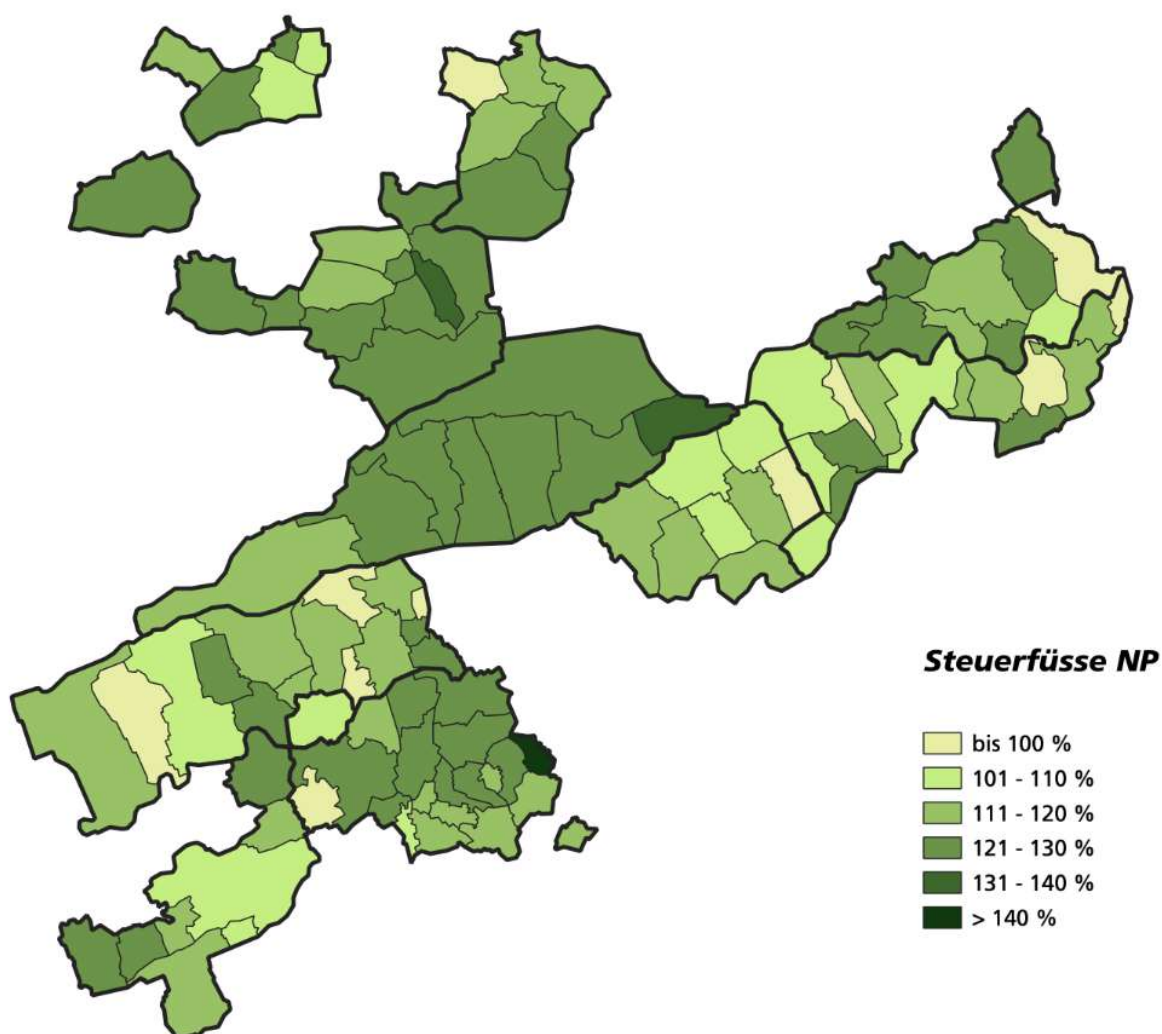


Abbildung 2: Steuerfüsse der natürlichen Personen

Wird der Steuerfuss der Einwohnergemeinden bei den natürlichen Personen mit der jeweiligen Bevölkerung⁵ gewichtet⁶, so ergibt sich für das Jahr 2023 ein mittlerer Gemeindesteuerfuss von **115.0%** (Vorjahr: 115.1%). 37 Gemeinden (Vorjahr 39) erheben einen Steuerfuss unter und 70 Gemeinden (Vorjahr 68) über diesem Mittelwert. Ein Vergleich auf die Gesamtbevölkerung zeigt folgendes Bild: 126'186 Einwohnerinnen und Einwohner (44%) wohnen unter und 159'715 Einwohnerinnen und Einwohner (56%) über dem gewichteten Steuerfussmittel. Dieses Verhältnis hat sich gegenüber dem Vorjahr nur leicht verschoben (45% zu 55%).

⁵ Wohnbevölkerung per 31.12.2022 des Kantons Solothurn (285'901)

⁶ Gewichtetes (gewogenes) arithmetisches Mittel

Die Entwicklung der Steuerfuss-Mittelwerte bei den natürlichen Personen zeigt ein jährlicher Rückgang mit Abflachung ab 2020 bis 2022. Im Jahr 2023 steigt der einfache Mittelwert, wohingegen der gewichtete Mittelwert nochmals leicht sinkt.

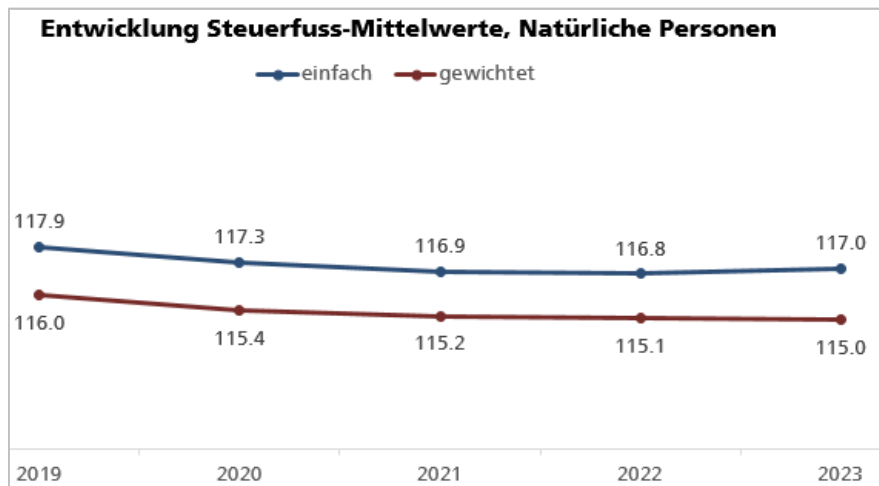


Abbildung 3: Entwicklung Steuerfuss-Mittelwerte NP

Gegenüber dem Vorjahr haben fünf Gemeinden (Vorjahr 12) den Steuerfuss für das laufende Jahr gesenkt. Damit kommen rund 22'000 Einwohnerinnen und Einwohner in den Genuss einer tieferen Steuerbemessung. Diese Gemeinden senkten ihre Steuerfüsse zwischen zwei bis fünf Punkten. Die höchste Steuerfussreduktion beträgt fünf Punkte (Holderbank). Dagegen beschlossen vier Gemeinden (Vorjahr fünf) eine Erhöhung ihres Steuerbezugs um sechs bis maximal zehn Punkte, was für rund 4'100 Einwohnerinnen und Einwohner zu einer höheren Steuerlast führt.

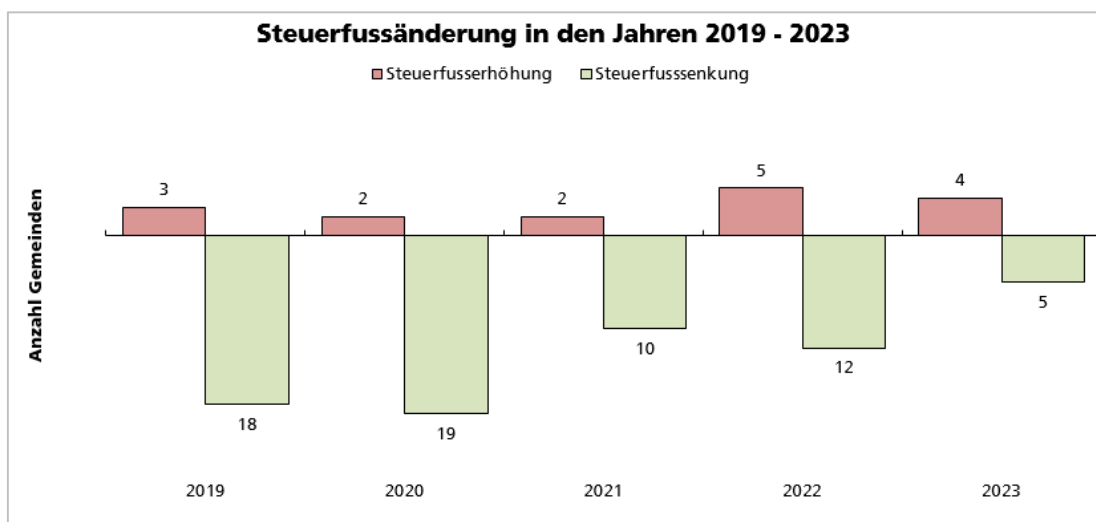


Abbildung 4: Steuerfussänderungen NP im Mehrjahresvergleich

Fokus I: Veränderung Steuerfüsse natürliche Personen nach Raumplan-Kriterien

Im Kanton Solothurn sind die Solothurner Gemeinden einem Richtplan gemäss Raumkonzept zugeordnet⁷. Mehr als die Hälfte (51%) der Solothurner Bevölkerung lebt in den drei Städten oder in deren urbanen Nähe.

Eine Analyse der Steuerfüsse nach raumplanerischen Kriterien zeigt folgendes Bild:

- 1) Die sieben Gemeinden in den Haupt- und Regionalzentren weisen im Durchschnitt die tiefsten Steuerfüsse aus.
- 2) Die 50 Gemeinden in Zentrums- und Agglomerationsnähe weisen im Durchschnitt Steuerfüsse unter dem kantonalen Mittelwert aus.
- 3) Je ländlicher, desto höher werden die Steuerfüsse im Durchschnitt: Bei den beiden ländlichen Kategorien liegen die Werte jeweils über dem kantonalen Mittelwert.

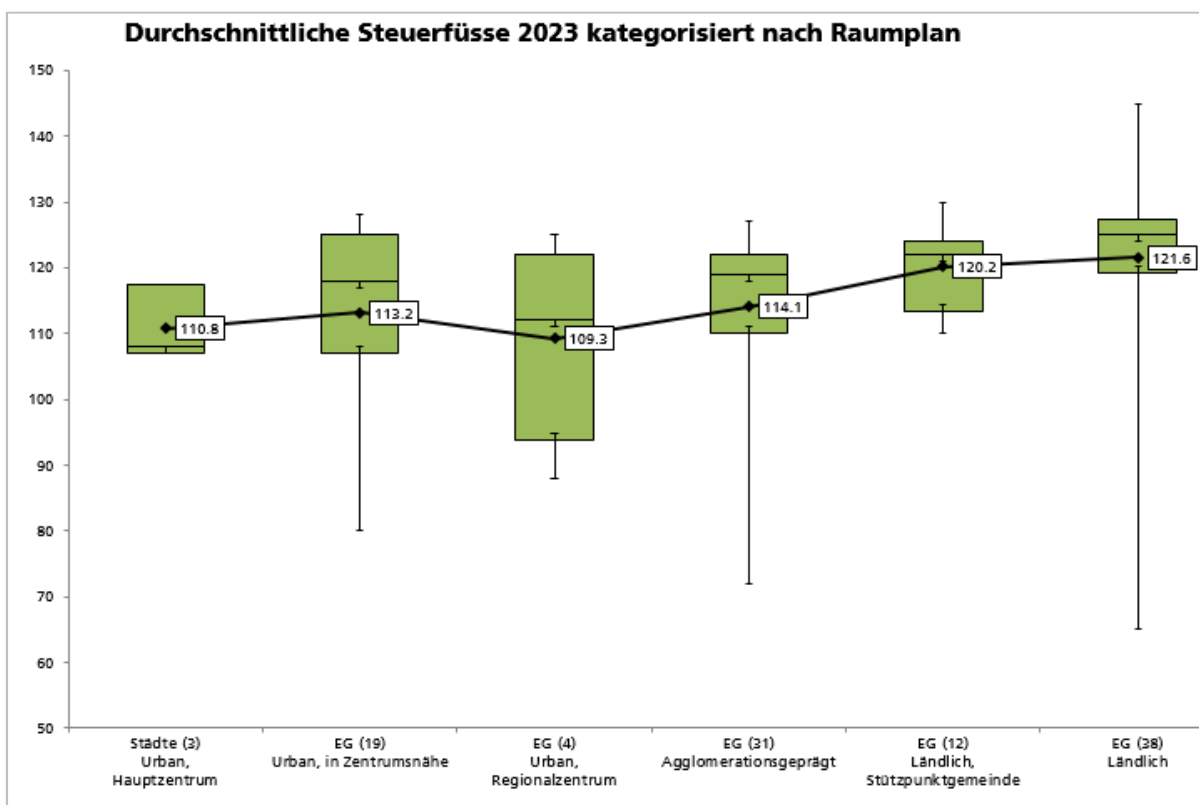


Abbildung 5: Durchschnittliche Steuerfüsse NP eingeteilt nach kantonalem Raumplan

⁷ Raumplankonzept Stand Mai 2021: [B-3.pdf \(so.ch\)](#)

2.2 Juristische Personen

Der durchschnittliche Steuerbezug⁸ der Einwohnergemeinden für juristische Personen steigt im Jahr 2023 um 0.5 Prozentpunkte gegenüber dem Vorjahr und liegt bei **112.7%** (Vorjahr 112.2%). In 44 Gemeinden (Vorjahr 46) liegt der Wert unter und in 63 Gemeinden (Vorjahr 61) über dem Durchschnittswert.

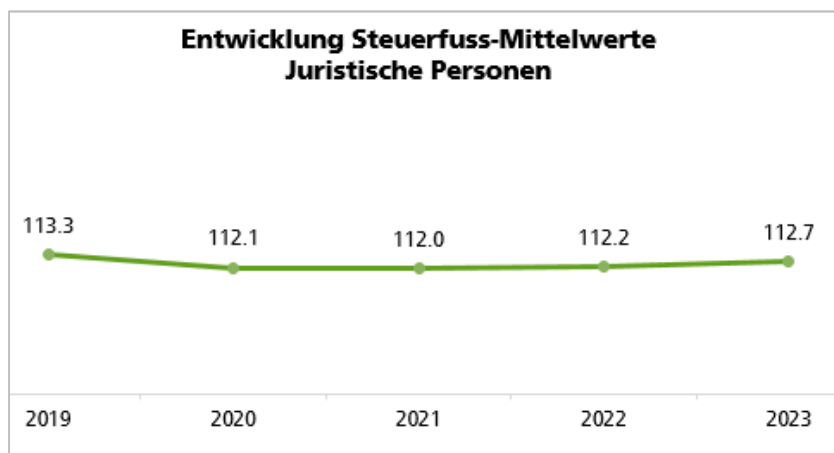


Abbildung 6: Entwicklung Steuerfuss-Mittelwerte JP

Für das Jahr 2023 haben drei Gemeinden (Vorjahr zehn) den Steuerfuss für juristische Personen gesenkt, in vier Gemeinden (Vorjahr sieben) wurde der Steuerfuss erhöht. Der höchste Steuerfuss für juristische Personen wird mit 145% in der Gemeinde Bolken bezogen, welche diesen Steuerfuss um 40 Punkte gegenüber dem Vorjahr erhöht hat.

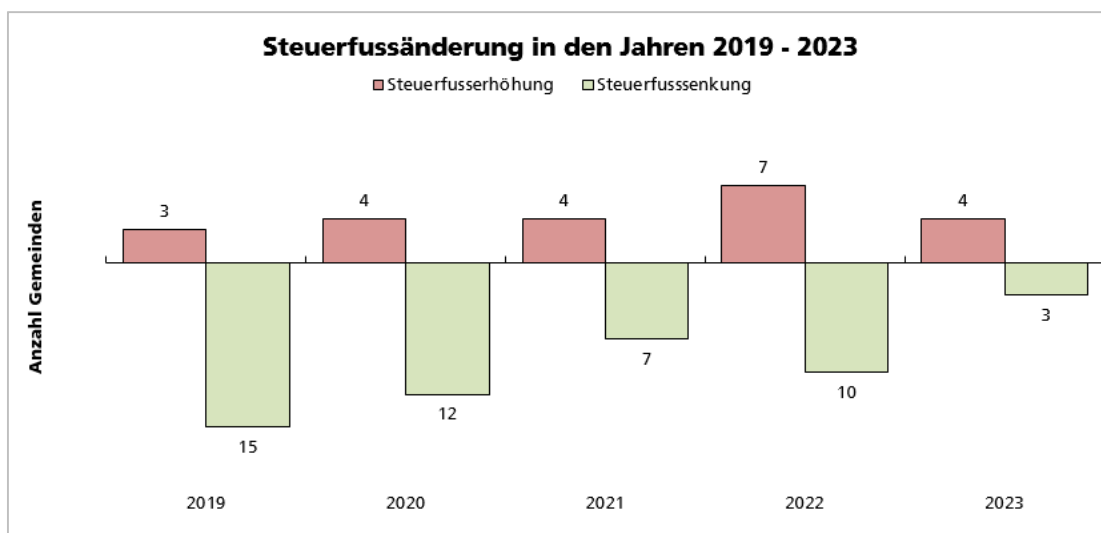


Abbildung 7: Steuerfussänderungen JP im Mehrjahresvergleich

⁸ Einfaches arithmetisches Mittel

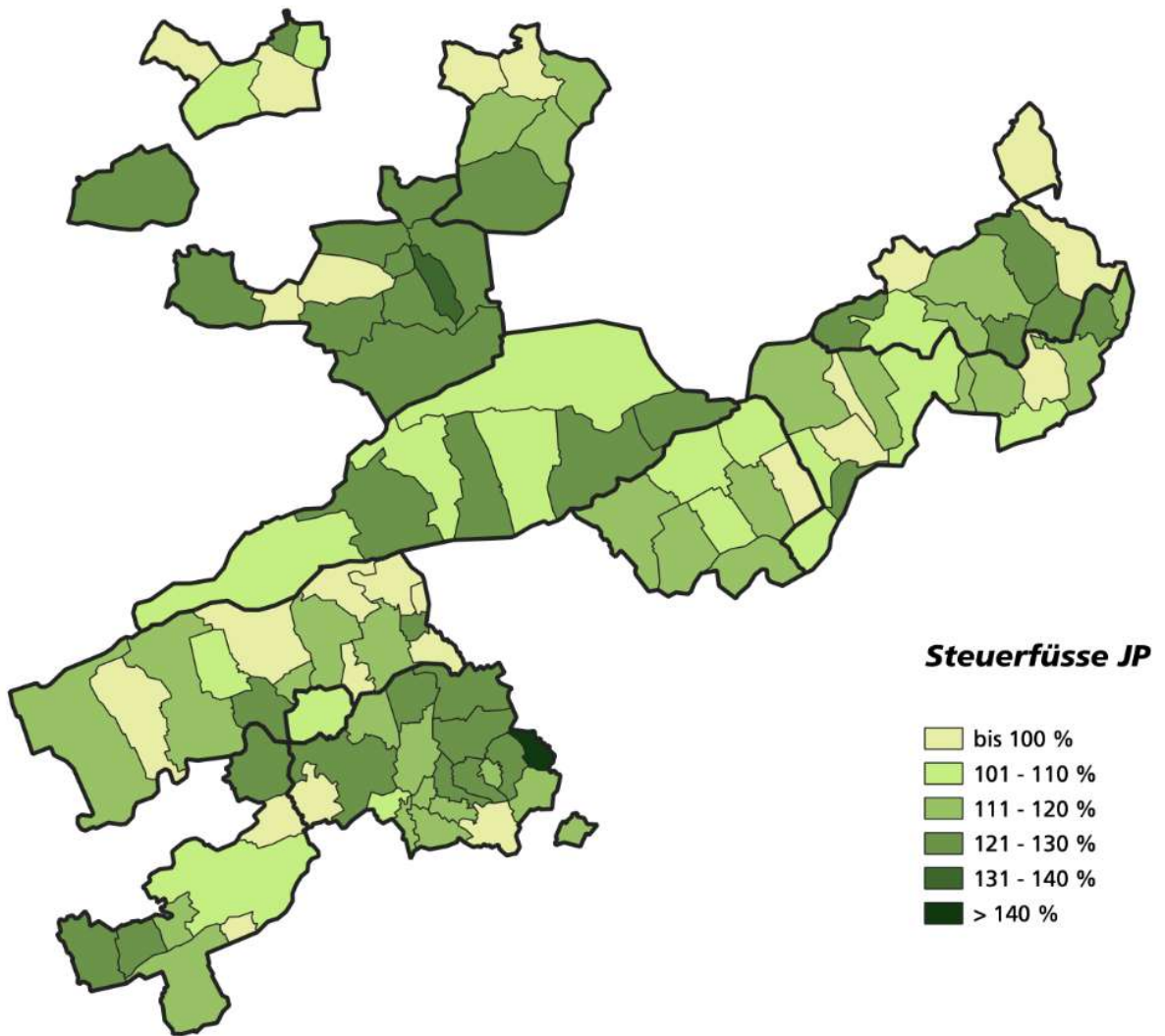


Abbildung 8: Steuerfüsse der juristischen Personen

Fokus II: Veränderung Steuerfüsse juristische Personen

Im Kanton Solothurn sind über 10'000 juristische Personen registriert (Stand 2021). Mehr als ein Viertel (28%) davon sind in den drei Städten Solothurn, Olten und Grenchen angesiedelt.

Im Betrachtungszeitraum 2020 bis 2023 ist der Steuerfuss in jenen Gemeinden mit weniger als zehn juristischen Personen im Durchschnitt der letzten vier Jahren gestiegen. Eine durchschnittliche Senkung von -0.3, respektive -0.1 Prozentpunkten verzeichnen die Gemeinden mit weniger als 100 juristischen Personen aber mehr als zehn juristischen Personen. Der grösste Anstieg - ausgedrückt in Steuerpunkten - weisen 19 Gemeinden mit mehr als 100 juristischen Personen auf. Bei Gemeinden mit über 200 juristischen Personen wird ein Anstieg von 0.4 Prozentpunkten beobachtet, wobei Grenchen allein bereits 0.28 Prozentpunkte ausmacht:

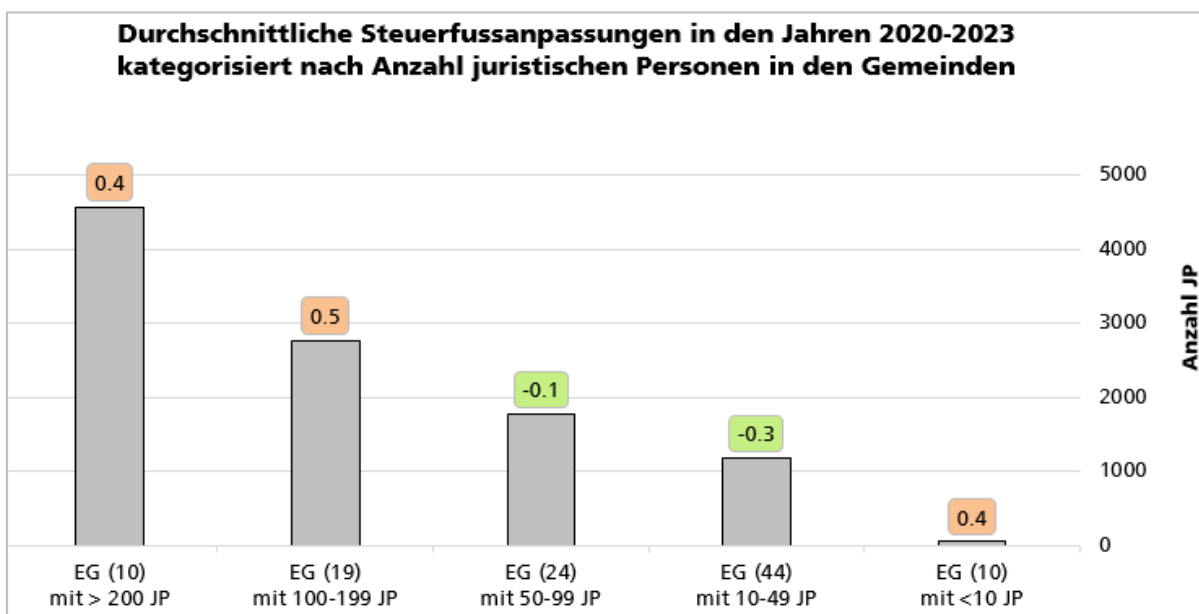


Abbildung 9: Durchschnittliche Steuerfussanpassungen (Prozentpunkte) JP

2.3 Personalsteuer

69 von 107 Gemeinden (64%) erheben eine Personalsteuer bei **natürlichen Personen**. Gegenüber dem Jahr 2022 erheben die Gemeinden Balm bei Günsberg, Niederbuchsiten und Schönenwerd wieder oder erstmalig eine Personalsteuer. Die Spannbreite der Personalsteuerbeträge liegt unverändert zwischen 10.00 und 50.00 Franken pro Person. Durchschnittlich liegt diese sogenannte «Kopfsteuer» bei 22.2 Franken (Vorjahr 21.0 Franken). Die Personalsteuer erhöht haben Beinwil (+5 Franken) und Winznau (+8 Franken). Der häufigste Steuerbezug beträgt 20.00 Franken (41 Gemeinden). Der Median liegt ebenfalls bei 20.00 Franken.

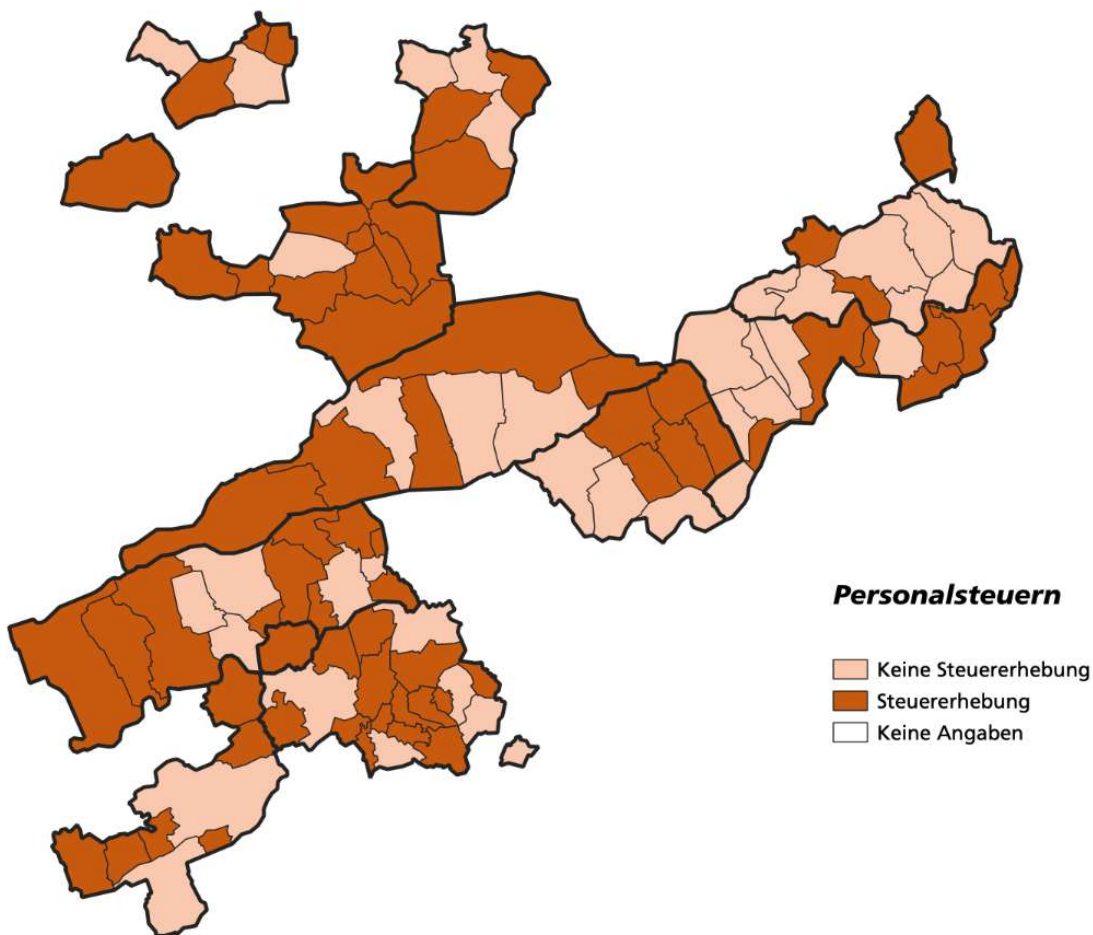


Abbildung 10: Personalsteuern auf natürliche Personen

Im 2023 erheben vier Gemeinden eine Personalsteuer auf **juristische Personen**. Eppen-berg-Wöschnau (100 Franken), Gretzenbach (100 Franken), Herbetswil (30 Franken) und Kammersrohr (20 Franken). Himmelried erhebt neu keine Personalsteuer JP mehr (Vorjahr 20 Franken).

2.4 Tabellenanhang Steuerfüsse der Einwohnergemeinden⁹

2.4.1 Steuerfüsse natürliche Personen

Gemeinde	2022	2023	Ver- änd.	Gemeinde	2022	2023	Ver- änd.
Bezirk	%	%		Bezirk	%	%	
Solothurn	107	107		Aeschi	115	115	
Bezirk Solothurn	107.0	107.0		Biberist	125	125	
Balm bei Günsberg	100	100		Bolken	135	145	+
Bellach	125	125		Deitingen	125	125	
Bettlach	95	95		Derendingen	128	128	
Feldbrunnen-St. Niklaus	72	72		Drei Höfe	115	115	
Flumenthal	125	125		Etziken	125	125	
Grenchen	120	117.5	-	Gerlafingen	125	125	
Günsberg	120	120		Halten	120	120	
Hubersdorf	127	127		Horriwil	122	122	
Kammersrohr	65	65		Hüniken	120	120	
Langendorf	119	119		Kriegstetten	119	119	
Lommiswil	127	127		Lohn-Ammannsegg	97	97	
Oberdorf	120	120		Luterbach	125	125	
Riedholz	115	115		Obergerlafingen	110	110	
Rüttenen	112	118	+	Oekingens	114	122	+
Selzach	108	108		Rechterswil	120	120	
Bezirk Lebern	110.0	110.2	+	Subingen	125	125	
Biezwil	125	125		Zuchwil	120	120	
Buchegg	110	110		Bezirk Wasseramt	120.3	121.2	+
Lüsslingen-Nennigkofen	115	125	+	Aedermannsdorf	122	122	
Lüterkofen-Ichertswil	115	115		Balsthal	125	125	
Lütterswil-Gächliwil	120	120		Herbetswil	129	129	
Messen	116	113	-	Holderbank	140	135	-
Schnottwil	126	124	-	Laupersdorf	123	123	
Unterramsern	105	105		Matzendorf	130	130	
Bezirk Bucheggberg	116.5	117.1	+	Mümliswil-Ramiswil	123	123	
				Welschenrohr- Gänsbrunnen	121	121	
				Bezirk Thal	126.6	126.0	-

⁹ Quelle: Amt für Gemeinden, Online-Erhebung vom Dezember 2022

Gemeinde	2022	2023	Ver- änd.	Gemeinde	2022	2023	Ver- änd.
Bezirk	%	%		Bezirk	%	%	
Egerkingen	107	107		Bättwil	122	122	
Härkingen	89	89		Büren	125	125	
Kestenholz	117	117		Dornach	88	88	
Neuendorf	118	118		Gempen	117	117	
Niederbuchsiten	107	107		Hochwald	116	116	
Oberbuchsiten	110	110		Hofstetten-Flüh	110	110	
Oensingen	111	111		Metzerlen-Mariastein	124	124	
Wolfwil	117	117		Nuglar-St.Pantaleon	121	121	
Bezirk Gäu	109.5	109.5		Rodersdorf	120	120	
Boningen	125	125		Seewen	125	125	
Däniken	80	80		Witterswil	110	110	
Dulliken	119	119		Bezirk Dorneck	116.2	116.2	
Eppenber-Wöschnau	99	99		Bärschwil	125	125	
Fulenbach	110	110		Beinwil	125	125	
Gretzenbach	118	118		Breitenbach	113	113	
Gunzgen	108	108		Büsserach	111	111	
Hägendorf	107	107		Erschwil	129	129	
Kappel	122	122		Fehren	130	130	
Olten	108	108		Grindel	130	130	
Rickenbach	95	95		Himmelried	124	124	
Schönenwerd	115	115		Kleinfützel	129	129	
Starrkirch-Wil	113	113		Meltingen	123	123	
Walterswil	125	125		Nunningen	124	124	
Wangen	119	119		Zullwil	139	139	
Bezirk Olten	110.9	110.9		Bezirk Thierstein	125.2	125.2	
Erlinsbach SO	100	100					
Hauenstein-Ifenthal	130	128	-				
Kienberg	129	129					
Lostorf	113	113					
Niedergösgen	105	105					
Obergösgen	122	122					
Stüsslingen	125	125					
Trimbach	125	125					
Winznau	121	121					
Wisnau	125	125					
Bezirk Gösgen	119.5	119.3	-				

Tabelle 1: Steuerfüsse Einwohnergemeinden NP

2.4.2 Steuerfüsse juristische Personen

Gemeinde	2022	2023	Ver- änd.	Gemeinde	2022	2023	Ver- änd.
Bezirk	%	%		Bezirk	%	%	
Solothurn	107	107		Aeschi	115	115	
Bezirk Solothurn	107.0	107.0		Biberist	125	125	
Balm bei Günsberg	90	90		Bolken	105	145	+
Bellach	125	125		Deitingen	125	125	
Bettlach	95	95		Derendingen	115	115	
Feldbrunnen-St. Niklaus	62	62		Drei Höfe	100	100	
Flumenthal	99	99		Etziken	125	125	
Grenchen	120	120		Gerlafingen	105	105	
Günsberg	99	99		Halten	120	120	
Hubersdorf	127	127		Horriwil	122	122	
Kammersrohr	65	65		Hüniken	120	120	
Langendorf	119	119		Kriegstetten	119	119	
Lommiswil	104	104		Lohn-Ammannsegg	84	84	
Oberdorf	90	90		Luterbach	125	125	
Riedholz	115	115		Obergerlafingen	115	115	
Rüttenen	112	118	+	Oekingen	114	122	+
Selzach	113	113		Rechterswil	120	120	
Bezirk Lebern	102.3	102.7	+	Subingen	125	125	
Biezwil	125	125		Zuchwil	120	120	
Buchegg	110	110		Bezirk Wasseramt	115.7	118.3	+
Lüsslingen-Nennigkofen	115	125	+	Aedermannsdorf	110	110	
Lüterkofen-Ichertswil	85	85		Balsthal	125	125	
Lüterswil-Gächliwil	115	115		Herbetzwil	129	129	
Messen	116	113	-	Holderbank	125	125	
Schnottwil	126	124	-	Laupersdorf	105	105	
Unterramsern	90	90		Matzendorf	130	130	
Bezirk Bucheggberg	110.3	110.9	+	Mümliswil-Ramiswil	110	110	
				Welschenrohr- Gänsbrunnen	110	110	
				Bezirk Thal	118.0	118.0	

Gemeinde	2022	2023	Ver- änd.	Gemeinde	2022	2023	Ver- änd.
Bezirk	%	%		Bezirk	%	%	
Egerkingen	107	107		Bättwil	122	122	
Härkingen	89	89		Büren	120	120	
Kestenholz	117	117		Dornach	88	88	
Neuendorf	118	118		Gempen	87	87	
Niederbuchsiten	107	107		Hochwald	116	116	
Oberbuchsiten	110	110		Hofstetten-Flüh	100	100	
Oensingen	111	111		Metzerlen-Mariastein	110	110	
Wolfwil	117	117		Nuglar-St.Pantaleon	121	121	
Bezirk Gäu	109.5	109.5		Rodersdorf	90	90	
Boningen	130	130		Seewen	125	125	
Däniken	75	75		Witterswil	110	110	
Dulliken	119	119		Bezirk Dorneck	108.1	108.1	
Eppenber-Wöschnau	115	115		Bärschwil	125	125	
Fulenbach	110	110		Beinwil	125	125	
Gretzenbach	118	118		Breitenbach	130	130	
Gunzgen	108	108		Büsserach	100	100	
Hägendorf	112	112		Erschwil	128	128	
Kappel	92	92		Fehren	130	130	
Olten	108	108		Grindel	100	100	
Rickenbach	95	95		Himmelried	124	124	
Schönenwerd	125	125		Kleinfützel	129	129	
Starrkirch-Wil	113	113		Meltingen	123	123	
Walterswil	110	110		Nunningen	124	124	
Wangen	119	119		Zullwil	139	139	
Bezirk Olten	109.9	109.9		Bezirk Thierstein	123.1	123.1	
Erlinsbach SO	100	100					
Hauenstein-Ifenthal	130	128	-				
Kienberg	99	99					
Lostorf	113	113					
Niedergösgen	125	125					
Obergösgen	130	130					
Stüsslingen	125	125					
Trimbach	106	106					
Winznau	121	121					
Wisnau	95	95					
Bezirk Gösgen	114.4	114.2	-				

Tabelle 2: Steuerfüsse Einwohnergemeinden JP

2.4.3 Steuerbezug Personalsteuern (natürliche Personen)

Gemeinde	2022	2023	Ver- änd.	Gemeinde	2022	2023	Ver- änd.
Bezirk	Fr.	Fr.		Bezirk	Fr.	Fr.	
Solothurn	20	20		Aeschi	-	-	
Bezirk Solothurn	20.0	20.0		Biberist	-	-	
Balm bei Günsberg	-	20	+	Bolken	10	10	
Bellach	-	-		Deitingen	-	-	
Bettlach	10	10		Derendingen	50	50	
Feldbrunnen-St. Niklaus	20	20		Drei Höfe	20	20	
Flumenthal	50	50		Etziken	-	-	
Grenchen	50	50		Gerlafingen	50	50	
Günsberg	20	20		Halten	20	20	
Hubersdorf	-	-		Horriwil	20	20	
Kammersrohr	20	20		Hüniken	10	10	
Langendorf	20	20		Kriegstetten	20	20	
Lommiswil	-	-		Lohn-Ammannsegg	10	10	
Oberdorf	-	-		Luterbach	10	10	
Riedholz	-	-		Obergerlafingen	20	20	
Rüttenen	20	20		Oekingen	20	20	
Selzach	10	10		Rechterswil	-	-	
Bezirk Lebern	22.0	24.0	+	Subingen	20	20	
Biezwil	20	20		Zuchwil	20	20	
Buchegg	-	-		Bezirk Wasseramt	21.4	21.4	
Lüsslingen-Nennigkofen	20	20		Aedermannsdorf	-	-	
Lüterkofen-Ichertswil	20	20		Balsthal	-	-	
Lüterswil-Gächliwil	20	20		Herbetswil	30	30	
Messen	-	-		Holderbank	20	20	
Schnottwil	10	10		Laupersdorf	-	-	
Unterramsern	20	20		Matzendorf	20	20	
Bezirk Bucheggberg	18.3	18.3		Mümliswil-Ramiswil	30	30	
				Welschenrohr- Gänsbrunnen	30	30	
				Bezirk Thal	26.0	26.0	

Gemeinde	2022	2023	Ver- änd.	Gemeinde	2022	2023	Ver- änd.
Bezirk	Fr.	Fr.		Bezirk	Fr.	Fr.	
Egerkingen	20	20		Bättwil	20	20	
Härkingen	10	10		Büren	-	-	
Kestenholz	-	-		Dornach	-	-	
Neuendorf	20	20		Gempen	-	-	
Niederbuchsiten	-	20	+	Hochwald	20	20	
Oberbuchsiten	10	10		Hofstetten-Flüh	-	-	
Oensingen	-	-		Metzerlen-Mariastein	10	10	
Wolfwil	-	-		Nuglar-St.Pantaleon	20	20	
Bezirk Gäu	12.0	16.0	+	Rodersdorf	-	-	
Boningen	10	10		Seewen	30	30	
Däniken	20	20		Witterswil	10	10	
Dulliken	-	-		Bezirk Dorneck	18.3	18.3	
Eppenber-Wöschnau	20	20		Bärschwil	20	20	
Fulenbach	-	-		Beinwil	15	20	+
Gretzenbach	20	20		Breitenbach	50	50	
Gunzgen	-	-		Büsserach	-	-	
Hägendorf	-	-		Erschwil	20	20	
Kappel	-	-		Fehren	20	20	
Olten	50	50		Grindel	50	50	
Rickenbach	-	-		Himmelried	20	20	
Schönenwerd	-	20	+	Kleinklützel	15	15	
Starrkirch-Wil	20	20		Meltingen	20	20	
Walterswil	10	10		Nunningen	40	40	
Wangen	-	-		Zullwil	30	30	
Bezirk Olten	18.8	21.3	+	Bezirk Thierstein	27.3	27.7	+
Erlinsbach SO	-	-					
Hauenstein-Ifenthal	-	-					
Kienberg	20	20					
Lostorf	-	-					
Niedergösgen	-	-					
Obergösgen	-	-					
Stüsslingen	-	-					
Trimbach	-	-					
Winznau	12	20	+				
Wisen	30	30					
Bezirk Gösgen	20.7	23.3	+				

Tabelle 3: Steuerbezug Personalsteuern NP

3. Gebühren Einwohnergemeinden

Die Gemeinden sind verantwortlich für die Versorgung der Einwohnerinnen und Einwohner mit Trink-, Brauch- und Löschwasser sowie für die Entsorgung des Abwassers. Dabei müssen sie gesetzliche Vorgaben berücksichtigen. Die Gebührenfestsetzung erfolgt auf der Grundlage der jeweiligen Reglemente durch die Gemeinden.

Um die Gemeinden in der Wahrnehmung ihrer Aufgaben zu unterstützen, stellt das Amt für Umwelt Musterreglemente¹⁰ zur Verfügung, welche die Gemeinden an ihre Situation anpassen können. Seit 2020 sehen diese Musterreglemente neben dem bisherigen gängigen Modell «Grundgebühr/Verbrauchsgebühr» neu das Modell «Staffeltarif» vor.

Übersicht Gebührenmodell:

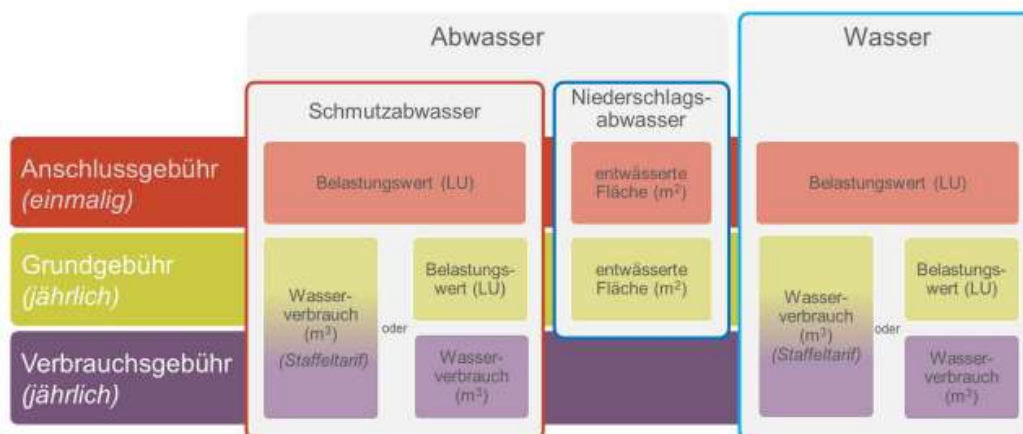


Abbildung 11: Aufbau Gebührenmodell (Musterreglement, Amt für Umwelt)

Erstmals erfolgte die Erhebung bei den Gemeinden auch bezüglich des Staffeltarifs.

¹⁰ Quelle: afu.so.ch [345_mb_01_musterreglemente.pdf \(so.ch\)](https://www.afu.so.ch/345_mb_01_musterreglemente.pdf)

3.1 Wassergebühren¹¹

101 von 107 Gemeinden erheben die Wassergebühren weiterhin nach dem Modell Grundgebühr/Verbrauchsgebühr. Nur sechs Gemeinden geben an, dass sie die Wassergebühren nach dem neuen Modell Staffeltarif erheben.

71 Gemeinden (Vorjahr 74) verlangen eine **Grundgebühr** zwischen zehn und 250 Franken pro Haushalt und zehn Gemeinden (analog Vorjahr) eine Grundgebühr nach zonen-gewichteter Fläche zwischen 0.20 Fr./m² bis 1.10 Fr./m². Zur Grundgebühr werden auch die Wasserzählerkosten und die Zählermiete gerechnet.

Die **Verbrauchsgebühren** für das Wasser bewegen sich wie im Vorjahr zwischen 0.70 Fr./m³ und 4.80 Fr./m³. Kammersrohr verlangt keine Verbrauchsgebühr. Die Tarife für die Verbrauchsgebühr bewegen sich bei den meisten Gemeinden, wie im Vorjahr, in den Bereichen «bis 1.50 Fr./m³» und «bis 2.50 Fr./m³».

Im Gemeindedurchschnitt liegt der **Frischwasserpreis bei 1.96 Fr./m³**. Dieser verbleibt somit unverändert zum Vorjahr. Der Median liegt weiterhin bei 1.80 Fr./m³.

Wasserverbrauchsgebühren Fr./m³ 2019 - 2023

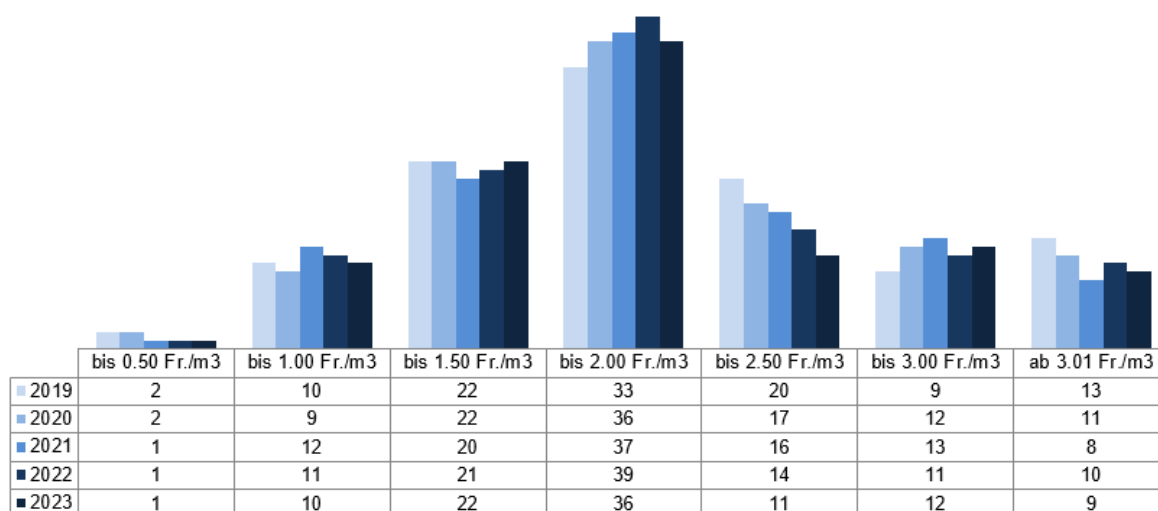


Abbildung 12: Verteilung der Wasser-Verbrauchsgebühren, Anzahl Gemeinden

¹¹ ohne Mehrwertsteuerzuschläge 2.5%

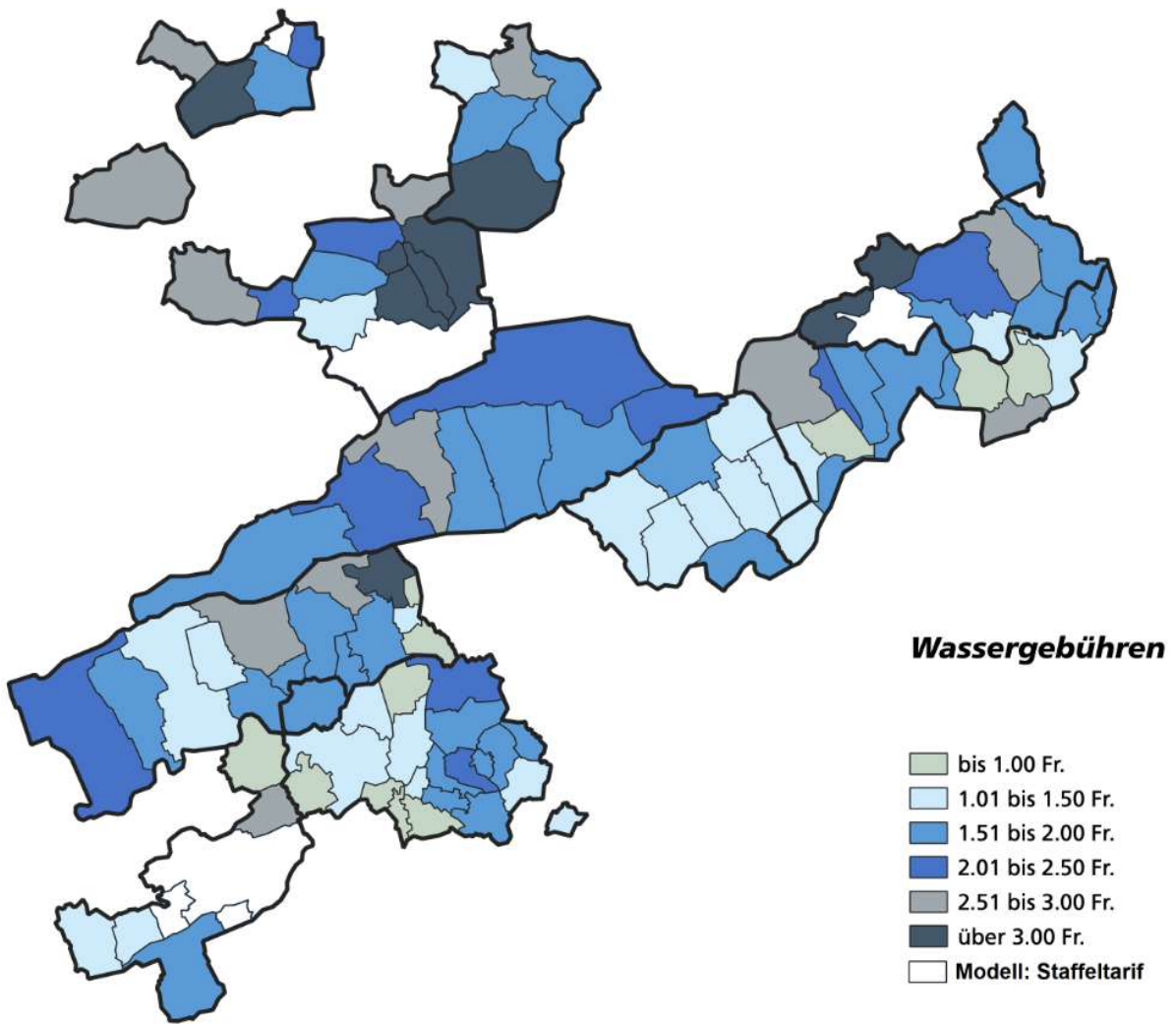


Abbildung 13: Wasserverbrauchsgebühren pro Kubikmeter

3.2 Abwassergebühren¹²

106 Gemeinden erheben die Abwassergebühren weiterhin nach dem Modell Grundgebühr/Verbrauchsgebühr. Nur eine von 107 Gemeinden hat angegeben, dass sie die Abwassergebühren nach dem neuen Modell Staffeltarif erhebt. Bezüglich Niederschlagsabwassergebühr hat keine Gemeinde in der Umfrage eine Angabe gemacht.

Die **Grundgebühr** erfolgt bei 71 Gemeinden (Vorjahr 72) pauschal pro Haushalt und bei 17 Gemeinden (Vorjahr 18) auf der Grundlage der zonengewichteten Fläche (pro m²). Einige Gemeinden kennen verschiedene Arten der Grundgebühren. Die Spannweite der Grundgebühren pro Haushalt liegt zwischen 20 und 250 Franken pro Haushalt, jene der Grundgebühr nach zonengewichteter Fläche zwischen 0.30 und 1.55 Franken pro Quadratmeter.

Die **Verbrauchsgebühren** beim Abwasser belaufen sich wie im Vorjahr zwischen 0.40 Fr./m³ und 3.75 Fr./m³. Im Durchschnitt bezahlt die Kantonsbevölkerung im Jahr 2023 **1.67 Fr./m³** (analog Vorjahr). Der Median liegt bei 1.58 Fr./m³ (Vorjahr 1.60 Fr./m³). Kammerrohr verlangt keine Verbrauchsgebühr.

Abwassergebühren Fr./m³ 2019 - 2023

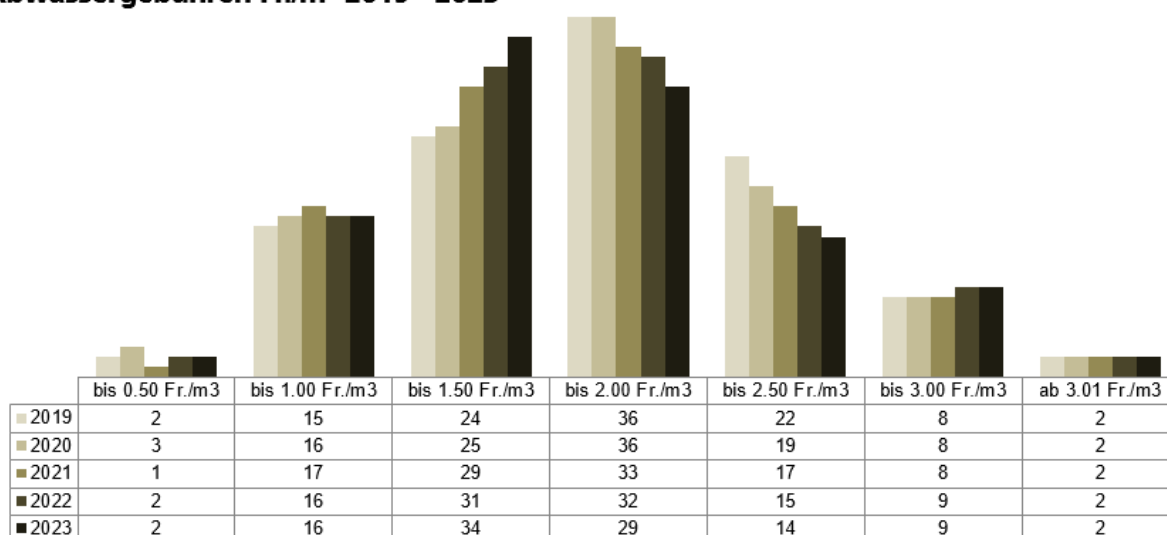


Abbildung 14: Verteilung der Abwasser-Verbrauchsgebühren, Anzahl Gemeinden

¹² ohne Mehrwertsteuerzuschläge 7.7%

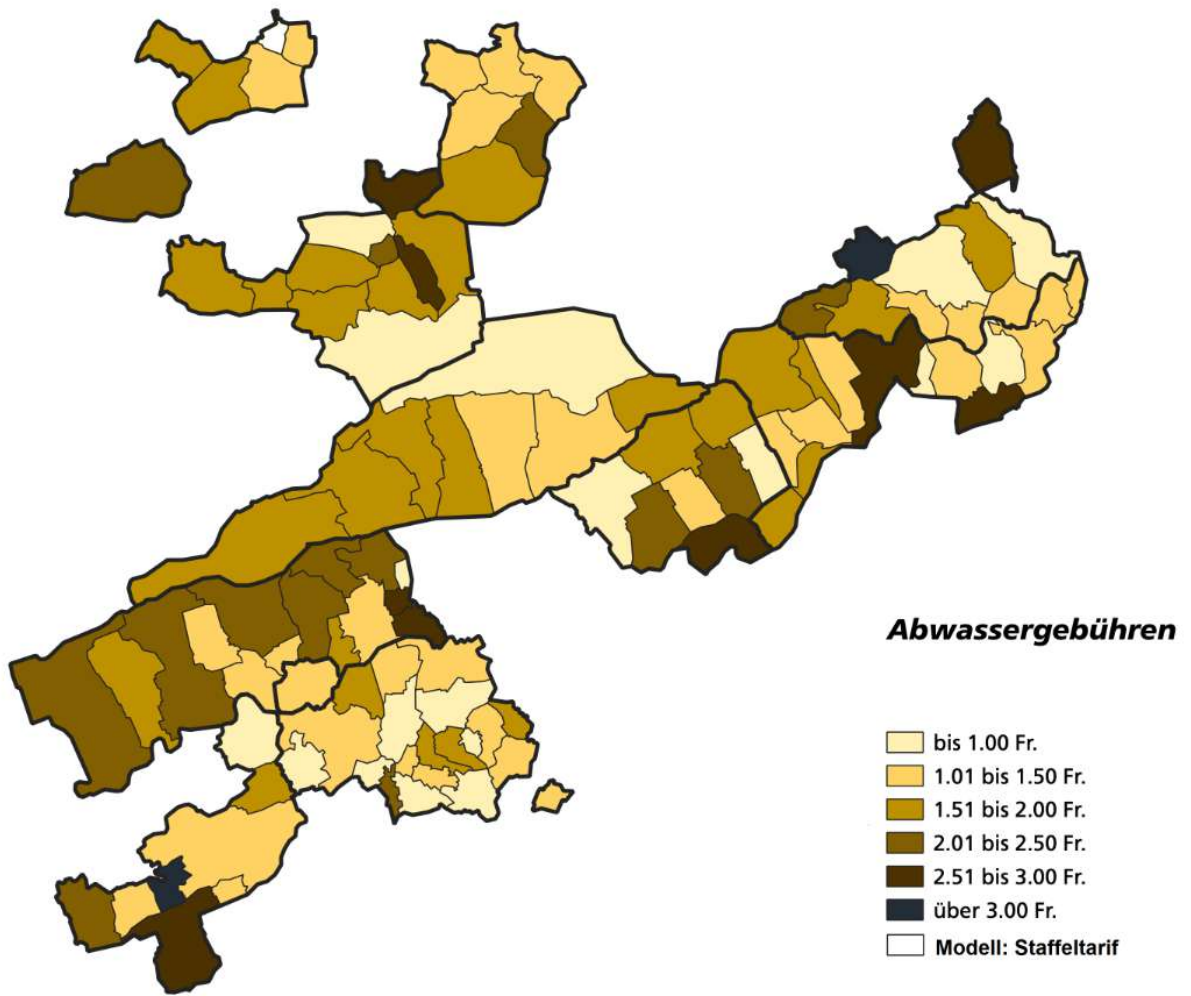


Abbildung 15: Abwasserverbrauchsgebühren pro Kubikmeter

3.3 Kehrichtentsorgungsgebühren¹³

85% der Solothurner Gemeinden (Vorjahr 81%) sind einem Kehrichtverbrennungsverbund angeschlossen und führen auch die entsprechend vorgegebenen Mengengebühren. Die Preise sind je nach Region oder Gemeinde sehr verschieden. Die nachstehende Tabelle zeigt eine Übersicht zu den im Jahr 2023 im Kanton Solothurn gültigen Preisen:

Franken inkl. MwSt.	Kehrichtsack			Container	Anzahl Gemeinden
	35 Liter	60 Liter	110 Liter	800 Liter	
KEBAG-Gebühr	0.99	1.47	2.65	14.90	72
KELSAG-Gebühr	1.70	3.30	5.30	42.00	19
Individuelle Gebühr					16
Maximum	2.80	5.60	8.40	60.00	
Mittelwert	2.05	3.73	5.99	45.24	
Minimum	1.50	2.50	3.00	26.00	

Tabelle 4: Übersicht Kehrichtentsorgungsgebühren

Die Kehrichtgebühren der KEBAG¹⁴ liegen tiefer als diejenigen der KELSAG¹⁵. Die Preise beider Kehrichtentsorger bleiben gegenüber dem Vorjahr unverändert. Die höchsten Gebühren sind in Gemeinden, welche ein eigenes Gebühren- und Entsorgungssystem entwickelt haben, zu finden. Diese blieben gegenüber dem Vorjahr stabil.

Die Zugehörigkeit zu einem Kehrichtverbrennungsverbund hängt von der regionalen Lage der Gemeinde ab. So findet man im «oberen» Kantonsteil, also in den Bezirken Lebern, Bucheggberg, Solothurn, Wasseramt und Thal ausschliesslich Gemeinden, welche ihren Abfall zur KEBAG in Zuchwil liefern. Aus den Bezirken Olten, Gösgen und Gäu sind 21 Gemeinden der KEBAG angeschlossen, deren zwölf erheben individuelle Gebühren. Aus dem Bezirk Thierstein wird der Abfall vollständig in die KELSAG in Liesberg der Verbrennung zugeführt. Der Bezirk Dorneck ist mit sieben Gemeinden der KELSAG angeschlossen und vier Gemeinden regeln die Gebühren individuell.

¹³ inklusive Mehrwertsteuer 7.7%

¹⁴ KEBAG: Kehrichtbeseitigung AG, Zuchwil

¹⁵ KELSAG: Kehrichtbeseitigung Laufental-Schwarzbubenland AG, Liesberg BL

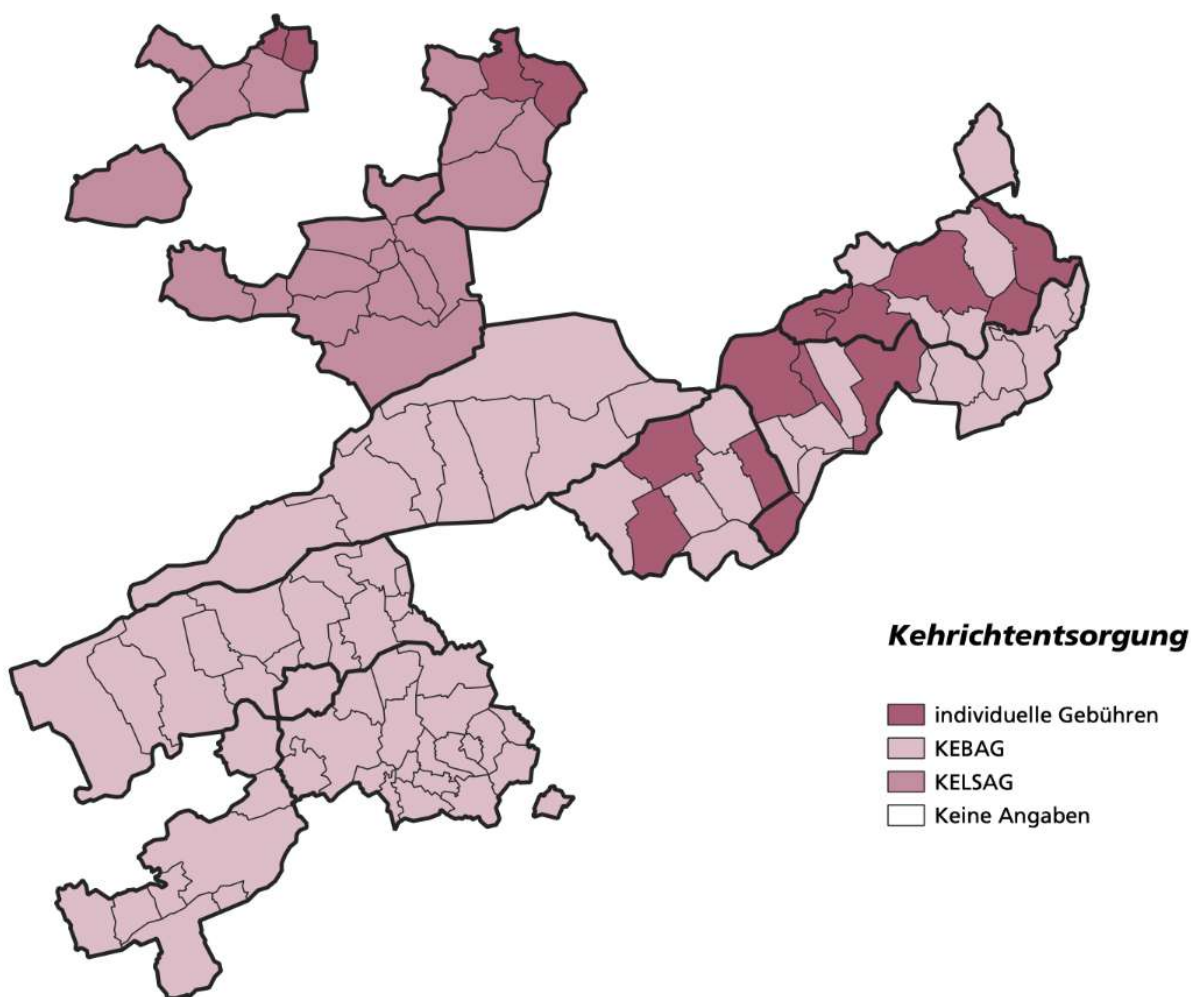


Abbildung 16: Zugehörigkeit zu Kehrichtverbrennungslösungen

81 Solothurner Gemeinden (76%) verlangen neben den Mengengebühren eine Grundgebühr pro Haushalt, pro Einpersonenhaushalt oder pro Einwohner/in. Diese Grundgebühr soll sämtliche übrige Entsorgungskosten der Siedlungsabfälle abdecken, welche nicht durch die Mengengebühr abgedeckt sind. Die Grundgebühren pro Haushalt bewegen sich in einer Spannweite von 20 bis 240 Franken (Vorjahr 30 bis 240 Franken).

43 Gemeinden (Vorjahr 38) erheben neben der Mengengebühr für brennbare Siedlungsabfälle auch eine Gebühr für kompostierbare Abfälle (Grünabfuhr).

3.4 Tabellenanhang Gebühren der Einwohnergemeinden¹⁶

3.4.1 Gebühren Wasserversorgung

Tarifmodell	Grundgebühr / Verbrauchsgebühr			Staffeltarif
Gemeinde	Verbrauch	Grundgebühr		
Bezirk	Fr./m ³	Fr./HH	Fr./m ²	
Solothurn	1.70	78.00		
Bezirk Solothurn	1.70			
Balm bei Günsberg	2.60	50.00		
Bellach	1.65	100.00		
Bettlach	1.80		0.42	
Feldbrunnen-St. Niklaus	1.80	80.00		
Flumenthal	0.70	50.00		
Grenchen	2.40			
Günsberg	3.50	50.00		
Hubersdorf	1.50	60.00		
Kammersrohr		250.00		
Langendorf	1.55		1.00	
Lommiswil	1.50	65.00		
Oberdorf	2.80			
Riedholz	1.80			
Rüttenen	1.70			
Selzach	1.35	60.00		
Bezirk Lebern	1.90			
Biezwil	1.50	100.00		
Buchegg				X
Lüsslingen-Nennigkofen	1.00		0.30	
Lüterkofen-Ichertswil	2.60			
Lütterswil-Gächliwil				X
Messen	1.70			
Schnottwil	1.46	68.29		
Unterramsern				X
Bezirk Bucheggberg	1.65			

¹⁶ Quelle: Amt für Gemeinden, Online-Erhebung vom Dezember 2022

Tarifmodell	Grundgebühr / Verbrauchsgebühr			Staffeltarif
Gemeinde	Verbrauch	Grundgebühr		
Bezirk	Fr./m ³	Fr./HH	Fr./m ²	
Aeschi	1.25	100.00		
Biberist	1.50			
Bolken	2.00			
Deitingen	2.10			
Derendingen	1.40	144.00		
Drei Höfe	1.70	30.00		
Etziken	2.00	40.00		
Gerlafingen	1.00			
Halten	1.60			
Horriwil	2.20			
Hüniken	1.55			
Kriegstetten	1.20	40.00		
Lohn-Ammannsegg	1.00			
Luterbach	1.00	30.00		
Obergerlafingen	1.00	90.00		
Oekingen	1.55	120.00		
Recherswil	0.80	50.00		
Subingen	2.00	50.00		
Zuchwil	1.39			
Bezirk Wasseramt	1.49			
Aedermannsdorf	2.70	130.00		
Balsthal	1.90	60.00		
Herbetswil	2.20	120.00		
Holderbank	2.20	90.00		
Laupersdorf	1.76	87.80		
Matzendorf	1.90	70.00		
Mümliswil-Ramiswil	2.50	50.00		
Welschenrohr-Gänsbrunnen	2.00	60.00		
Bezirk Thal	2.15			
Egerkingen	1.20	40.00		
Härkingen	1.10	25.00		
Kestenholz	1.15		0.20	
Neuendorf	1.40	40.00		
Niederbuchsiten	1.50	45.00		
Oberbuchsiten	1.90	60.00		
Oensingen	1.20	115.00		
Wolfwil	1.80	70.00		
Bezirk Gäu	1.41			

Tarifmodell	Grundgebühr / Verbrauchsgebühr			Staffeltarif
Gemeinde	Verbrauch	Grundgebühr		
Bezirk	Fr./m ³	Fr./HH	Fr./m ²	
Boningen	1.60	40.00		
Däniken	0.75	55.00		
Dulliken	0.90	40.00		
Eppenberg-Wöschnau	2.00	12.00		
Fulenbach	1.20	30.00		
Gretzenbach	1.50		0.20	
Gunzgen	1.10	45.00		
Hägendorf	2.70			
Kappel	0.85	50.00		
Olten	1.65			
Rickenbach	2.15	100.00		
Schönenwerd	1.80	40.00		
Starrkirch-Wil	1.70	30.00		
Walterswil	2.90	200.00		
Wangen	1.80	57.00		
Bezirk Olten	1.64			
Erlinsbach SO	1.90	40.00		
Hauenstein-Ifenthal	4.10	60.00		
Kienberg	2.00	100.00		
Lostorf	2.15	40.00		
Niedergösgen	1.80	15.00		
Obergösgen	1.50	50.00		
Stüsslingen	3.00	85.00		
Trimbach				X
Winznau	1.80	80.00		
Wisen	3.25	30.00		
Bezirk Gösgen	2.39			
Bättwil				X
Büren	1.85		0.65	
Dornach	1.48		0.35	
Gempen	2.90	10.00		
Hochwald	1.80	80.00		
Hofstetten-Flüh	1.80		0.60	
Metzerlen-Mariastein	3.20	188.00		
Nuglar-St.Pantaleon	1.70		1.10	
Rodersdorf	3.00		0.60	
Seewen	3.80	170.00		
Witterswil	2.40			
Bezirk Dorneck	2.39			

Tarifmodell	Grundgebühr / Verbrauchsgebühr			Staffeltarif
Gemeinde	Verbrauch	Grundgebühr		
Bezirk	Fr./m ³	Fr./HH	Fr./m ²	
Bärschwil	2.90	100.00		
Beinwil				X
Breitenbach	2.30			
Büsserach	2.00	60.00		
Erschwil	1.50	90.00		
Fehren	3.60	170.00		
Grindel	2.50	150.00		
Himmelried	3.00	75.00		
Kleinlützel	2.80	80.00		
Meltingen	3.50	200.00		
Nunningen	4.25			
Zullwil	4.80	50.00		
Bezirk Thierstein	3.01			

Tabelle 5: Wassergebühren 2023

3.4.2 Gebühren Abwasserentsorgung

Tarifmodell	Grundgebühr / Verbrauchsgebühr			Staffeltarif
Gemeinde	Verbrauch	Grundgebühr		
Bezirk	Fr./m ³	Fr./HH	Fr./m ²	
Solothurn	1.30	60.00		
Bezirk Solothurn	1.30			
Balm bei Günsberg	2.20	50.00		
Bellach	1.35	50.00		
Bettlach	1.60		0.57	
Feldbrunnen-St. Niklaus	1.90		0.85	
Flumenthal	2.85	150.00		
Grenchen	2.10			
Günsberg	2.30	50.00		
Hubersdorf	2.60			
Kammersrohr		250.00		
Langendorf	1.10		0.30	
Lommiswil	1.40	100.00		
Oberdorf	2.50			
Riedholz	1.40			
Rüttenen	2.40			
Selzach	2.25	90.00		
Bezirk Lebern	2.00			
Biezwil	1.30	80.00		
Buchegg	1.50	120.00		
Lüsslingen-Nennigkofen	1.00		0.40	
Lüterkofen-Ichertswil	1.80		0.40	
Lüterswil-Gächliwil	3.30			
Messen	2.90	175.00		
Schnottwil	2.41	125.35		
Unterramsern	1.50	150.00		
Bezirk Bucheggberg	1.96			

Tarifmodell	Grundgebühr / Verbrauchsgebühr			Staffeltarif
Gemeinde	Verbrauch	Grundgebühr		
Bezirk	Fr./m ³	Fr./HH	Fr./m ²	
Aeschi	1.50	150.00		
Biberist	1.10		1.55	
Bolken	1.75	135.00		
Deitingen	1.20			
Derendingen	0.70	72.00		
Drei Höfe	1.00	75.00		
Etziken	1.50	180.00		
Gerlafingen	0.65			
Halten	1.20			
Horriwil	2.00	50.00		
Hüniken	0.70	60.00		
Kriegstetten	1.10	20.00		
Lohn-Ammannsegg	0.75			
Luterbach	1.20		0.45	
Obergerlafingen	2.15	120.00		
Oekingen	1.85	110.00		
Recherswil	1.00	70.00		
Subingen	1.00	50.00		
Zuchwil	1.58			
Bezirk Wasseramt	1.26			
Aedermannsdorf	1.55	150.00		
Balsthal	1.25		0.40	
Herbetswil	1.60	130.00		
Holderbank	1.60	120.00		
Laupersdorf	1.49	74.28		
Matzendorf	1.70	150.00		
Mümliswil-Ramiswil	1.00	100.00		
Welschenrohr-Gänsbrunnen	1.60	100.00		
Bezirk Thal	1.47			
Egerkingen	1.65	80.00		
Härkingen	1.00	20.00		
Kestenholz	2.35		0.40	
Neuendorf	2.40	100.00		
Niederbuchsiten	1.50	120.00		
Oberbuchsiten	1.60	120.00		
Oensingen	0.40		0.50	
Wolfwil	2.60	80.00		
Bezirk Gäu	1.69			

Tarifmodell	Grundgebühr / Verbrauchsgebühr			Staffeltarif
Gemeinde	Verbrauch	Grundgebühr		
Bezirk	Fr./m ³	Fr./HH	Fr./m ²	
Boningen	2.00			
Däniken	0.65	70.00		
Dulliken	1.40	50.00		
Eppenberg-Wöschnau	1.15	44.00		
Fulenbach	2.00	80.00		
Gretzenbach	1.25		0.40	
Gunzgen	1.40	120.00		
Hägendorf	2.00			
Kappel	1.30	90.00		
Olten	2.65			
Rickenbach	1.80	50.00		
Schönenwerd	1.30			
Starrkirch-Wil	1.00	120.00		
Walterswil	2.85	180.00		
Wangen	1.05	78.00	0.50	
Bezirk Olten	1.59			
Erlinsbach SO	0.60	65.00		
Hauenstein-Ifenthal	2.20			
Kienberg	3.00	50.00		
Lostorf	0.55			
Niedergösgen	1.40	30.00		
Obergösgen	1.30	100.00		
Stüsslingen	1.77	85.00		
Trimbach	2.00			
Winznau	1.40	85.00		
Wisn	3.75	50.00		
Bezirk Gösgen	1.80			
Bättwil				X
Büren	2.40		0.45	
Dornach	1.18		0.42	
Gempen	1.50	100.00		
Hochwald	1.50	50.00		
Hofstetten-Flüh	1.10		0.60	
Metzerlen-Mariastein	1.95	160.00		
Nuglar-St.Pantaleon	1.50		0.40	
Rodersdorf	1.90		0.50	
Seewen	2.00	115.00		
Witterswil	1.30			
Bezirk Dorneck	1.63			

Tarifmodell	Grundgebühr / Verbrauchsgebühr			Staffeltarif
Gemeinde	Verbrauch	Grundgebühr		
Bezirk	Fr./m ³	Fr./HH	Fr./m ²	
Bärschwil	2.00	100.00		
Beinwil	1.00	100.00		
Breitenbach	1.00	45.00		
Büsserach	1.70	120.00		
Erschwil	1.60	90.00		
Fehren	2.10	130.00		
Grindel	2.00	100.00		
Himmelried	3.00	75.00		
Kleinlützel	2.10	150.00		
Meltingen	1.60	140.00		
Nunningen	1.80	180.00		
Zullwil	2.70	100.00		
Bezirk Thierstein	1.88			

Tabelle 6: Abwassergebühren 2023

3.4.3 Gebühren Kehrrichtentsorgung

Gemeinde	Grundgebühr	Grüngut Entsorg. Gebühr	Gemeinde	Grundgebühr	Grüngut Entsorg. Gebühr
Bezirk	Fr./HH		Bezirk	Fr./HH	
Solothurn	106.20	Nein	Aeschi	130.00	Nein
Bezirk Solothurn			Biberist	198.00	Nein
			Bolken	Andere	Ja
Balm bei Günsberg	Andere	Ja	Deitingen	160.00	Ja
Bellach	150.00	Nein	Derendingen	160.00	Nein
Bettlach	183.10	Nein	Drei Höfe	130.00	Nein
Feldbrunnen-St. Niklaus	215.00	Nein	Etziken	190.00	Nein
Flumenthal	75.00	Ja	Gerlafingen	175.00	Nein
Grenchen	129.00	Nein	Halten	Andere	Nein
Günsberg	170.00	Ja	Horriwil	140.00	Ja
Hubersdorf	140.00	Nein	Hüniken	150.00	Ja
Kammersrohr	150.00	Nein	Kriegstetten	Andere	Ja
Langendorf	90.00	Ja	Lohn-Ammannsegg	200.00	Nein
Lommiswil	180.00	Nein	Luterbach	123.85	Nein
Oberdorf	145.00	Nein	Obergerlafingen	50.00	Ja
Riedholz	Andere	Nein	Oekingen	Andere	Ja
Rüttenen	Andere	Nein	Rechterswil	Andere	Nein
Selzach	120.00	Nein	Subingen	240.00	Nein
Bezirk Lebern			Zuchwil	Andere	Nein
			Bezirk Wasseramt		
Biezwil	Andere	Ja			
Buchegg	110.00	Nein	Aedermannsdorf	Andere	Nein
Lüsslingen-Nennigkofen	Andere	Ja	Balsthal	Andere	Nein
Lüterkofen-Ichertswil	140.00	Ja	Herbetswil	130.00	Nein
Lüterswil-Gächliwil	50.00	Ja	Holderbank	150.00	Nein
Messen	140.00	Nein	Laupersdorf	170.00	Nein
Schnottwil	120.00	Ja	Matzendorf	Andere	Nein
Unterramsern	Andere	Ja	Mümliswil-Ramiswil	Andere	Nein
Bezirk Bucheggberg			Welschenrohr-Gänsbrunnen	150.00	Ja
			Bezirk Thal		

Gemeinde	Grundgebühr	Grüngut Entsorg. Gebühr	Gemeinde	Grundgebühr	Grüngut Entsorg. Gebühr
Bezirk	Fr./HH		Bezirk	Fr./HH	
Egerkingen	95.00	Ja	Bättwil	85.00	Nein
Härkingen	55.00	Ja	Büren	70.00	Nein
Kestenholz	140.00	Nein	Dornach	43.10	Nein
Neuendorf	90.00	Nein	Gempen	Andere	Ja
Niederbuchsiten	70.00	Nein	Hochwald	90.00	Nein
Oberbuchsiten	Andere	Ja	Hofstetten-Flüh	101.20	Nein
Oensingen	100.00	Ja	Metzerlen-Mariastein	115.00	Nein
Wolfwil	45.00	Ja	Nuglar-St.Pantaleon	60.00	Nein
Bezirk Gäu			Rodersdorf	80.00	Nein
Boningen	50.00	Nein	Seewen	90.00	Nein
Däniken	100.00	Ja	Witterswil	60.00	Ja
Dulliken	50.00	Nein	Bezirk Dorneck		
Eppenberg-Wöschnau	108.00	Nein	Bärschwil	70.00	Nein
Fulenbach	60.00	Ja	Beinwil	Andere	Nein
Gretzenbach	30.00	Ja	Breitenbach	80.00	Nein
Gunzgen	72.00	Nein	Büsserach	70.00	Nein
Hägendorf	50.00	Nein	Erschwil	70.00	Nein
Kappel	Andere	Ja	Fehren	80.00	Nein
Olten	42.00	Ja	Grindel	45.00	Nein
Rickenbach	Andere	Ja	Himmelried	120.00	Nein
Schönenwerd	95.00	Ja	Kleinlützel	Andere	Ja
Starrkirch-Wil	38.05	Ja	Meltingen	110.00	Nein
Walterswil	20.00	Ja	Nunningen	Andere	Nein
Wangen	Andere	Ja	Zullwil	50.00	Nein
Bezirk Olten			Bezirk Thierstein		
Erlinsbach SO	Andere	Nein			
Hauenstein-Ifenthal	80.00	Nein			
Kienberg	50.00	Ja			
Lostorf	30.00	Ja			
Niedergösgen	50.00	Ja			
Obergösgen	85.00	Ja			
Stüsslingen	70.00	Ja			
Trimbach	38.77	Ja			
Winznau	Andere	Ja			
Wisnau	30.00	Nein			
Bezirk Gösgen					

Tabelle 7: Kehrrichtentsorgung 2023

3.5 Hundesteuern

Alle 107 Gemeinden beziehen die Hundesteuer. Diese liegt im Durchschnitt bei 119.30 Franken (Vorjahr 117.50 Franken) für den ersten Hund und bei 119.80 Franken (Vorjahr 115.60 Franken) für jeden weiteren Hund. Somit haben sich diese «Steuern» gegenüber dem Vorjahr etwas erhöht. Der am häufigsten bezahlte Betrag für die Hundesteuer beim ersten Hund ist weiterhin 120 Franken (33 Gemeinden). Der Median verbleibt ebenfalls bei 120 Franken.

Hundesteuer 2019 - 2023, in Franken, erster Hund

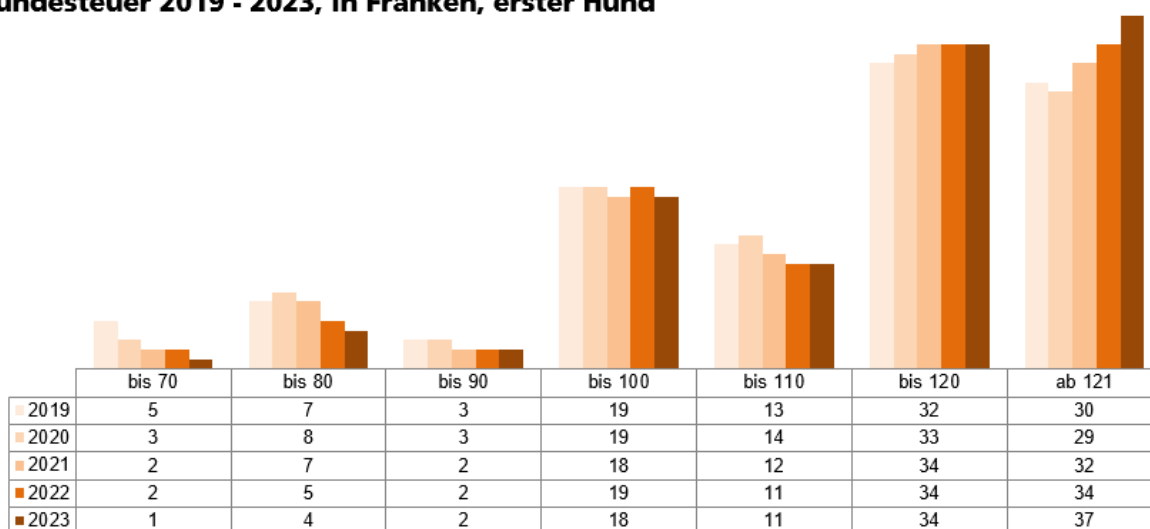


Abbildung 17: Verteilung Hundesteuer für den ersten Hund, Anzahl Gemeinden

Die Spannweite zwischen den verschiedenen Ansätzen für die Hundesteuer liegt zwischen 60 und 170 Franken. Fehren erhebt ab dem zweiten Hund keine Steuern mehr, im Vorjahr waren es noch drei weitere Gemeinden. Fünf Gemeinden besteuern ab dem zweiten Hund zu einem höheren Ansatz (zwischen 15 und 50 Franken mehr).

Die «Zwillingssteuer» der Hundesteuer ist die Reittiersteuer. Vier von 107 Einwohnergemeinden (Bättwil, Hochwald, Metzleren-Mariastein und Witterswil) erheben eine Steuer auf Reittiere. Sie beträgt je Gemeinde 150 Franken. Als Reittiere gelten beschlagene Pferde, Maultiere, Esel und Ponys.

3.5.1 Tabellenanhang Hunde- und Reittiersteuern¹⁷

Gemeinde	1. Hund	ab 2. Hund	1. + ab 2. Pferd	Gemeinde	1. Hund	ab 2. Hund	1. + ab 2. Pferd
Bezirk	Fr.	Fr.		Bezirk	Fr.	Fr.	
Solothurn	140	140		Aeschi	130	130	
Bezirk Solothurn	140.0	140.0		Biberist	140	140	
Balm bei Günsberg	105	105		Bolken	130	130	
Bellach	140	140		Deitingen	140	140	
Bettlach	140	140		Derendingen	120	120	
Feldbrunnen-St. Niklaus	140	140		Drei Höfe	120	120	
Flumenthal	120	120		Etziken	130	130	
Grenchen	130	130		Gerlafingen	140	140	
Günsberg	110	110		Halten	120	120	
Hubersdorf	100	100		Horriwil	130	130	
Kammersrohr	80	80		Hüniken	100	100	
Langendorf	120	120		Kriegstetten	130	130	
Lommiswil	130	130		Lohn-Ammannsegg	170	170	
Oberdorf	120	120		Luterbach	130	130	
Riedholz	130	130		Obergerlafingen	150	150	
Rüttenen	110	110		Oekingen	140	140	
Selzach	140	140		Recherswil	140	140	
Bezirk Lebern	121.0	121.0		Subingen	120	120	
Biezwil	100	100		Zuchwil	105	105	
Buchegg	100	100		Bezirk Wasseramt	130.8	130.8	
Lüsslingen-Nennigkofen	80	80		Aedermannsdorf	85	85	
Lüterkofen-Ichertswil	120	120		Balsthal	100	100	
Lütterswil-Gächliwil	110	110		Herbetswil	100	100	
Messen	100	100		Holderbank	120	120	
Schnottwil	80	95		Laupersdorf	140	140	
Unterramsern	60	60		Matzendorf	105	105	
Bezirk Bucheggberg	93.8	95.6		Mümliswil-Ramiswil	120	120	
				Welschenrohr-Gänsbrunnen	130	130	
				Bezirk Thal	112.5	112.5	

¹⁷ Quelle: Amt für Gemeinden, Online-Erhebung vom Dezember 2022

Gemeinde	1. Hund	ab 2. Hund	1. + ab 2. Pferd	Gemeinde	1. Hund	ab 2. Hund	1. + ab 2. Pferd
Bezirk	Fr.	Fr.		Bezirk	Fr.	Fr.	
Egerkingen	120	120		Bättwil	120	120	150
Härkingen	120	120		Büren	120	120	
Kestenholz	120	120		Dornach	140	140	
Neuendorf	120	120		Gempen	100	100	
Niederbuchsiten	120	120		Hochwald	120	145	150
Oberbuchsiten	140	140		Hofstetten-Flüh	120	120	
Oensingen	160	160		Metzerlen-Mariastein	105	105	150
Wolfwil	100	100		Nuglar-St.Pantaleon	110	110	
Bezirk Gäu	125.0	125.0		Rodersdorf	130	130	
Boningen	100	100		Seewen	140	140	
Däniken	80	80		Witterswil	110	110	150
Dulliken	120	120		Bezirk Dorneck	119.5	121.8	
Eppenberg-Wöschnau	130	130		Bärschwil	140	140	
Fulenbach	110	110		Beinwil	90	90	
Gretzenbach	100	100		Breitenbach	100	120	
Gunzgen	140	140		Büsserach	120	120	
Hägendorf	140	140		Erschwil	100	150	
Kappel	120	120		Fehren	100	0	
Oltén	170	170		Grindel	100	100	
Rickenbach	120	120		Himmelried	120	120	
Schönenwerd	120	120		Kleinlützel	120	120	
Starrkirch-Wil	120	120		Meltingen	120	120	
Walterswil	100	100		Nunningen	120	120	
Wangen	115	115		Zullwil	100	150	
Bezirk Olten	119.0	119.0		Bezirk Thierstein	110.8	112.5	
Erlinsbach SO	130	130					
Hauenstein-Ifenthal	100	100					
Kienberg	120	120					
Lostorf	120	120					
Niedergösgen	120	120					
Obergösgen	120	120					
Stüsslingen	110	110					
Trimbach	140	140					
Winznau	130	130					
Wisen	150	150					
Bezirk Gösgen	124.0	124.0					

Tabelle 8: Hunde- und Reittiersteuer 2023

4. Steuerfüsse Kirchengemeinden

Die Darstellung der Steuerfüsse erfolgt nach der Gliederung der Einwohnergemeinden respektive ihrer Ortsteile. Ein Verzeichnis im Kapitel 4.5. informiert über die Zugehörigkeit der Einwohnergemeinden oder Ortsteile zur Kirchengemeinde nach dem offiziellen, kantonalen Verzeichnis der solothurnischen Gemeinden (BGS: 131.1).

Konfession	Anzahl Kirchengemeinden (per 1.1.2023)	Konfessionsangehörige (per 31.12.2022)
Römisch-katholisch	72	77'694
Evangelisch-reformiert	21	51'474
Christkatholisch	4	923
Total	97	130'091

Tabelle 9: Übersicht Kirchengemeinden

4.1 Römisch-katholische Kirchengemeinden

Der durchschnittliche Steuerfuss der römisch-katholischen Kirchengemeinden beläuft sich **im Jahr 2023 auf 17.36%**. Im Vorjahr¹⁸ lag dieser bei 17.23%. Drei Kirchengemeinden haben ihre Steuerfüsse auf 2023 gesenkt: Grindel (-2 Prozentpunkte), Luterbach (-1 Prozentpunkt) und Oberkirch (-1 Prozentpunkt). Die Kirchengemeinden Wasseramt West-Bucheggberg (+1 Prozentpunkt) und Aedermannsdorf (+1 Prozentpunkt) haben eine Erhöhung beschlossen.

Der tiefste Steuerfuss mit 12% wird in der Kirchengemeinde St. Niklaus erhoben. Mit einem Bezug von 25% weist die Kirchengemeinde Herbetswil den höchsten Steuerfuss aus.

In der Fünfjahresbetrachtung bewegen sich die durchschnittlichen Steuerbezüge leicht im Nachkommabereich:

¹⁸ Inkl. Bereinigung AGEM

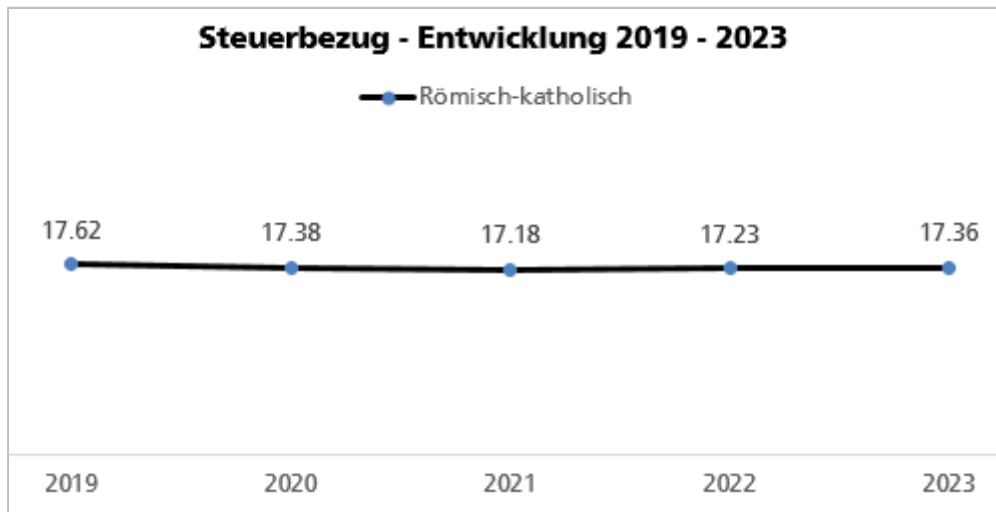


Abbildung 18: Steuerbezug Römisch-katholische Kirchgemeinde

4.2 Evangelisch-reformierte Kirchgemeinden

Der durchschnittliche Steuerfuss 2023 der evangelisch-reformierten Kirchgemeinden weist keine Veränderung gegenüber dem Vorjahr auf und liegt **bei 15.53%**. Keine der total 21 Kirchgemeinden hat ihre Steuerfüsse verändert. Den tiefsten Steuerfuss mit 8% bezieht nach wie vor die Kirchgemeinde Kleinlützel. Dagegen weisen die Kirchgemeinden Thal, Gäu und Olten mit 18% den höchsten Steuerfuss aus.

Der Mehrjahresvergleich ist in den letzten drei Jahren praktisch unverändert geblieben:

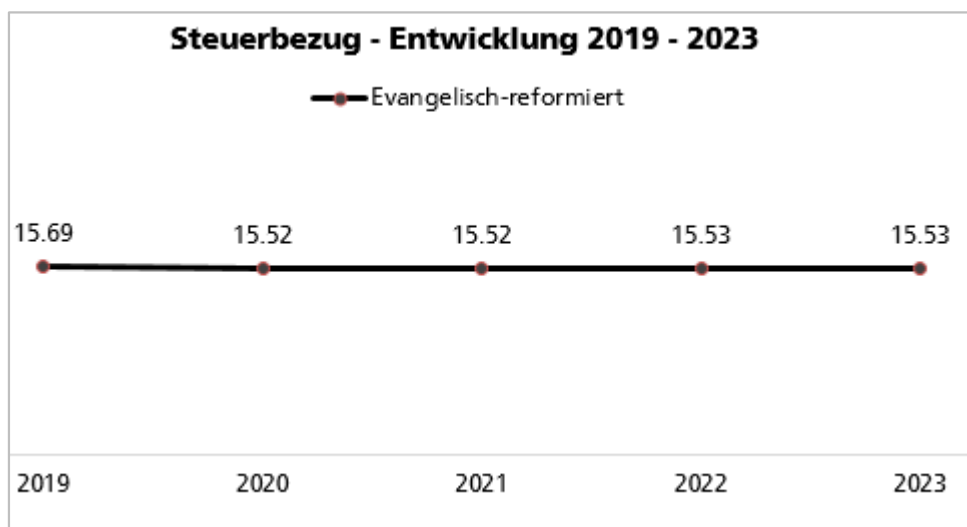


Abbildung 19: Steuerbezug Evangelisch-reformierte Kirchgemeinde

4.3 Christkatholische Kirchgemeinden

Im 2023 sinkt der durchschnittliche Steuerfuss der vier christkatholischen Kirchgemeinden auf **18.92%** (Vorjahr 19.16%). Die Kirchgemeinde Schönenwerd-Niedergösgen (ausser Kienberg) hat ihren Steuerfuss um zwei Prozentpunkte gesenkt.

Die Spannweite rückt deshalb etwas näher zusammen und liegt neu zwischen 18% und 22%.

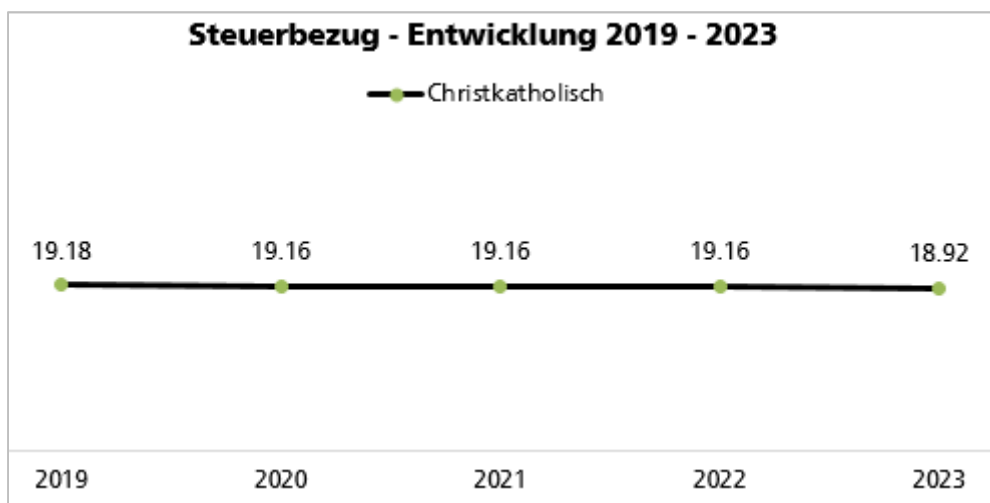


Abbildung 20: Steuerbezug Christkatholische Kirchgemeinde

4.4 Tabellenanhang Steuerbezug der Kirchgemeinden¹⁹

gruppiert nach Einwohnergemeinden und Ortsteile

Gemeinde	Römisch-katholisch			Evangelisch-reformiert			Christkatholisch		
	2022	2023	Veränderung	2022	2023	Veränderung	2022	2023	Veränderung
Solothurn ¹⁾	21	21		16	16		19	19	
Bezirk Solothurn	21.0	21.0		16	16		19	19	
Balm bei Günsberg	18	18		16	16		19	19	
Bellach	16	16		16	16		19	19	
Bettlach	17	17		12.5	12.5		19	19	
Feldbrunnen-St. Niklaus	12	12		16	16		19	19	
Flumenthal	18	18		16	16		19	19	
Grenchen	17	17		12.5	12.5		19	19	
Günsberg	18	18		16	16		19	19	
Hubersdorf	18	18		16	16		19	19	
Kammersrohr ²⁾	18	18		16	16		19	19	
Langendorf	20	20		16	16		19	19	
Lommiswil	20	20		16	16		19	19	
Oberdorf	20	20		16	16		19	19	
Riedholz ³⁾	12	12		16	16		19	19	
Rüttenen	12	12		16	16		19	19	
Selzach	20	20		16	16		19	19	
Bezirk Lebern	17.2	17.2		15.5	15.5		19.0	19.0	
Biezwil	15	16	+	14	14		19	19	
Buchegg	15	16	+	15	15		19	19	
<i>Aetigkofen (Ortsteil)</i>				15	15				
<i>Aetingen (Ortsteil)</i>				15	15				
<i>Bibern (Ortsteil)</i>				14	14				
<i>Brügglen (Ortsteil)</i>				15	15				
<i>Gossliwil (Ortsteil)</i>				14	14				
<i>Hessigkofen (Ortsteil)</i>				15	15				
<i>Küttigkofen (Ortsteil)</i>				15	15				
<i>Kyburg-Buchegg (Ortsteil)</i>				15	15				
<i>Mühledorf (Ortsteil)</i>				15	15				
<i>Tscheppach (Ortsteil)</i>				15	15				

¹⁹ Quelle: https://steuerrechner.so.ch/appl/stre_main_tab.php

Gemeinde	Römisch-katholisch			Evangelisch-reformiert			Christkatholisch		
	2022	2023	Veränderung	2022	2023	Veränderung	2022	2023	Veränderung
Lüsslingen-Nennigkofen	15	16	+	15	15		19	19	
Lüterkofen-Ichertswil	15	16	+	15	15		19	19	
Lütterswil-Gächliwil	15	16	+				19	19	
<i>Gächliwil (Ortsteil)</i>				14	14				
<i>Lütterswil (Ortsteil)</i>				14	14				
Messen	15	16	+	14	14		19	19	
Schnottwil	15	16	+	14	14		19	19	
Unterramsern	15	16	+	15	15		19	19	
Bezirk Bucheggberg	15.0	16.0	+	14.6	14.6		19.0	19.0	
Aeschi	15	15		15	15		19	19	
Biberist	15	16	+	15.5	15.5		19	19	
Bolken	15	15		15	15		19	19	
Deitingen	18	18		15	15		19	19	
Derendingen	18	18		15	15		19	19	
Drei Höfe ⁴⁾	15	16	+	15	15		19	19	
Etziken	15	15		15	15		19	19	
Gerlafingen	15	16	+	15.5	15.5		19	19	
Halten	15	16	+	15	15		19	19	
Horriwil	15	16	+	15	15		19	19	
Hüniken	15	15		15	15		19	19	
Kriegstetten	15	16	+	15	15		19	19	
Lohn-Ammannsegg	15	16	+	15.5	15.5		19	19	
Luterbach	20	19	-	15	15		19	19	
Obergerlafingen	15	15		15.5	15.5		19	19	
Oekinggen	15	16	+	15	15		19	19	
Rechterswil	15	16	+	15	15		19	19	
Subingen	20	20		15	15		19	19	
Zuchwil	15	15		15	15		19	19	
Bezirk Wasseramt	15.8	16.3	+	15.1	15.1		19.0	19.0	
Aedermannsdorf	22	24	+	18	18		18	18	
Balsthal	18	18		18	18		18	18	
Herbetswil	25	25		18	18		18	18	
Holderbank	21	21		18	18		18	18	
Laupersdorf	16	16		18	18		18	18	
Matzendorf	20	20		18	18		18	18	
Mümliswil-Ramiswil				18	18		18	18	
<i>Mümliswil (Ortsteil)</i>	18	18							
<i>Ramiswil (Ortsteil)</i>	22	22							
Welschenrohr-Gänsbrunnen	21	21		18	18		18	18	
Bezirk Thal	20.3	20.6	+	18	18		18.0	18.0	

Gemeinde	Römisch-katholisch			Evangelisch-reformiert			Christkatholisch		
	2022	2023	Veränderung	2022	2023	Veränderung	2022	2023	Veränderung
Egerkingen	18	18		18	18		18	18	
Härkingen	20	20		18	18		18	18	
Kestenholz	20	20		14	14		18	18	
Neuendorf	20	20		18	18		18	18	
Niederbuchsiten	18	18		18	18		18	18	
Oberbuchsiten	20	20		18	18		18	18	
Oensingen	14	14		14	14		18	18	
Wolfwil	19	19		18	18		18	18	
Bezirk Gäu	18.6	18.3		17.0	17.0		18.0	18.0	
Boningen	16	16		18	18		18	18	
Däniken	17	17		17	17		23	21	-
Dulliken	18	18		18	18		18	18	
Eppenberg-Wöschnau	18	18		17	17		23	21	-
Fulenbach	19	19		17	17		18	18	
Gretzenbach	17	17		17	17		23	21	-
Gunzgen	18	18		18	18		18	18	
Hägendorf	15	15		18	18		18	18	
Kappel	16	16		18	18		18	18	
Olten	18	18		18	18		18	18	
Rickenbach	15	15		18	18		18	18	
Schönenwerd	18	18		17	17		23	21	-
Starrkirch-Wil	18	18		18	18		18	18	
Walterswil	22	22		18	18		23	21	-
Wangen	18	18		18	18		18	18	
Bezirk Olten	17.5	17.5		17.7	17.7		19.7	19	-
Erlinsbach SO	17	17		16	16		23	21	-
Hauenstein-Ifenthal	19	19		18	18		18	18	
Kienberg	21	21		10	10		22	22	
Lostorf	18	18		17	17		23	21	-
Niedergösgen	18	18		17	17		23	21	-
Obergösgen	19	19		17	17		23	21	-
Stüsslingen	18	18		17	17		23	21	-
Trimbach	18	18		18	18		18	18	
Winznau	21	21		18	18		18	18	
Wisnau	18	18		18	18		18	18	
Bezirk Gösgen	18.7	18.7		16.6	16.6		20.9	19.9	-

Gemeinde	Römisch-katholisch			Evangelisch-reformiert			Christkatholisch		
	2022	2023	Veränderung	2022	2023	Veränderung	2022	2023	Veränderung
Bättwil	15	15		15	15		Kein Bezug		
Büren	17	17		12	12				
Dornach	16	16		15	15				
Gempen	17	17		15	15				
Hochwald	17	17		15	15				
Hofstetten-Flüh	18	18		15	15				
Metzerlen-Mariastein	18	18		15	15				
Nuglar-St. Pantaleon	14	14		12	12				
Rodersdorf	15	15		15	15				
Seewen	16	16		12	12				
Witterswil	15	15		15	15				
Bezirk Dorneck	16.2	16.2		14.2	14.2				
Bärschwil	16	16		13	13		Kein Bezug		
Beinwil	16	16		13	13				
Breitenbach	18	18		13	13				
Büsserach	13	13		13	13				
Erschwil	18	18		13	13				
Fehren	18	18		13	13				
Grindel	20	18	-	13	13				
Himmelried ⁵⁾	21	21		13	13				
Kleinlützel	16	16		8	8				
Meltingen	18	18		13	13				
Nunningen	17	16	-	13	13				
Zullwil	17	16	-	13	13				
Bezirk Thierstein	17.4	17.1	-	12.6	12.6				

¹⁾ exkl. Ortsteil Steingrubenquartier: gehört zum Gebiet der röm. kath. KG St. Niklaus mit 12%

²⁾ exkl. Ortsteile des vord. und hint. Mattenhofs: gehören zum Gebiet der röm. kath. KG Günsberg mit 18%

³⁾ exkl. Ortsteil Niederwil: gehört zum Gebiet der röm. kath. KG Günsberg mit einem Bezug von 18%

⁴⁾ exkl. Ortsteil Winistorf: gehört zum Gebiet der röm. kath. KG Aeschi mit einem Bezug von 15%

⁵⁾ exkl. Ortsteil Schindelboden: gehört zum Gebiet der röm. kath. KG Breitenbach mit einem Bezug von 18%

Tabelle 10: Steuerbezug der Kirchgemeinden

4.5 Zuordnung der Einwohnergemeinden auf die Kirchgemeinden²⁰

a) Römisch-katholische Kirchgemeinden

Bezeichnung der Kirchgemeinde	Zugehörige Einwohnergemeinde/Ortsteile
Bezirke Solothurn und Lebern	
Solothurn	Solothurn exkl. Ortsteil Steingrubenquartier
Bellach	Bellach
Bettlach	Bettlach
Flumenthal	Flumenthal, Hubersdorf, Kammersrohr: exkl. Ortsteile vorderer und hinterer Mattenhof
Grenchen	Grenchen
Günsberg	Balm bei Günsberg, Günsberg, Kammersrohr: Ortsteile vorderer und hinterer Mattenhof, Riedholz: Ortsteil Niederwil
Oberdorf	Langendorf, Lommiswil, Oberdorf
Selzach	Selzach
St. Niklaus	Feldbrunnen-St. Niklaus, Riedholz: exkl. Ortsteil Niederwil, Rüttenen, Solothurn: Ortsteil Steingrubenquartier
Bezirke Wasseramt und Bucheggberg	
Aeschi	Aeschi, Bolken, Drei Höfe: Ortsteil Winistorf, Etziken, Hüniken
Deitingen	Deitingen
Derendingen	Derendingen
Luterbach	Luterbach
Subingen	Subingen
Wasseramt West - Bucheggberg	Biberist, Biezwil, Buchegg, Drei Höfe: Ortsteile Heinrichswil und Hersiwil, Gerlafingen, Halten, Horriwil, Kriegstetten, Lohn-Ammannsegg, Lüsslingen-Nennigkofen, Lüterkofen-Ichertswil, Lüterswil-Gächliwil, Messen, Obergerlafingen, Oekingen, Recherswil, Schnottwil, Unterramsern
Zuchwil	Zuchwil
Bezirk Thal	
Aedermannsdorf	Aedermannsdorf
Balsthal	Balsthal
Herbetswil	Herbetswil
Holderbank	Holderbank
Laupersdorf	Laupersdorf
Matzendorf	Matzendorf
Mümliswil	Mümliswil-Ramiswil: Ortsteil Mümliswil
Ramiswil	Mümliswil-Ramiswil: Ortsteil Ramiswil
Welschenrohr-Gänsbrunnen	Welschenrohr-Gänsbrunnen
Bezirk Gäu	
Egerkingen	Egerkingen
Härkingen	Härkingen
Kestenholz	Kestenholz
Neuendorf	Neuendorf
Niederbuchsiten	Niederbuchsiten
Oberbuchsiten	Oberbuchsiten
Oensingen	Oensingen
Wolfwil	Wolfwil

²⁰ Quelle: BGS 131.3 - [Verzeichnis der solothurnischen Gemeinden](#)

Bezeichnung der Kirchgemeinde	Zugehörige Einwohnergemeinde/Ortsteile
Bezirk Olten	
Dulliken	Dulliken
Fulenbach	Fulenbach
Gretzenbach	Däniken, Gretzenbach
Gunzgen	Gunzgen
Hägendorf-Rickenbach	Hägendorf, Rickenbach
Kappel	Boningen, Kappel
Olten	Olten, Starrkirch-Wil
Schönenwerd	Eppenbergr-Wöschnau, Schönenwerd
Walterswil-Rothacker	Walterswil
Wangen	Wangen
Bezirk Gösgen	
Erlinsbach	Erlinsbach SO
Ifenthal	Hauenstein-Ifenthal
Kienberg	Kienberg
Lostorf	Lostorf
Niedergösgen	Niedergösgen
Obergösgen	Obergösgen
Stüsslingen	Stüsslingen
Trimbach-Wisen	Trimbach, Wisen
Winznau	Winznau
Bezirk Dorneck	
Büren	Büren
Dornach	Dornach
Gempfen	Gempfen
Hochwald	Hochwald
Hofstetten-Flüh	Hofstetten-Flüh
Metzerlen-Mariastein	Metzerlen-Mariastein
Rodersdorf	Rodersdorf
Seewen	Seewen
St. Pantaleon	Nuglar-St. Pantaleon
Witterswil	Bättwil, Witterswil
Bezirk Thierstein	
Bärschwil	Bärschwil
Beinwil	Beinwil
Breitenbach	Breitenbach, Fehren, Himmelried: Ortsteil Schindelboden
Büsserach	Büsserach
Erschwil	Erschwil
Grindel	Grindel
Himmelried	Himmelried: exkl. Ortsteil Schindelboden
Kleinlützel	Kleinlützel
Meltingen	Meltingen
Oberkirch	Nunningen, Zullwil

b) Evangelisch-reformierte Kirchgemeinden

Bezeichnung der Kirchgemeinde	Zugehörige Einwohnergemeinde/Ortsteile
Bezirke Solothurn und Lebern	
Solothurn	Balm bei Günsberg, Bellach, Feldbrunnen-St. Niklaus, Flumenthal, Günsberg, Hubersdorf, Kammersrohr, Langendorf, Lommiswil, Oberdorf, Riedholz, Rüttenen, Selzach, Solothurn
Grenchen-Bettlach	Bettlach, Grenchen
Bezirk Bucheggberg	
Aetingen-Mühledorf	Buchegg: Ortsteile Aetigkofen, Aetingen, Brügglen, Hessigkofen, Küttigkofen, Kyburg-Buchegg, Mühledorf und Tscheppach, Unterramsern
Lüsslingen	Lüsslingen-Nennigkofen, Lüterkofen-Ichertswil
Messen	Solothurnische Gemeinden Lüterswil-Gächliwil: Ortsteil Gächliwil, Messen
Oberwil	Solothurnische Gemeinden Biezwil, Buchegg: Ortsteile Bibern und Gosliwil, Lüterswil-Gächliwil: Ortsteil Lüterswil, Schnottwil
Bezirk Wasseramt	
Biberist-Gerlafingen	Biberist, Gerlafingen, Lohn-Ammansegg, Obergerlafingen
Wasseramt	Aeschi, Bolken, Deitingen, Derendingen, Drei Höfe, Etziken, Halten, Horriwil, Hüniken, Kriegstetten, Luterbach, Oekingen, Recherswil, Subingen, Zuchwil
Bezirk Thal	
Thal	Aedermannsdorf, Balsthal, Herbetswil, Holderbank, Laupersdorf, Matzendorf, Mümliswil-Ramiswil, Welschenrohr-Gänsbrunnen
Bezirke Gäu, Olten und Gösgen	
Erlinsbach	Erlinsbach SO
Fulenbach	Fulenbach
Gäu	Egerkingen, Gunzgen, Härkingen, Neuendorf, Niederbuchsiten, Oberbuchsiten, Wolfwil
Oensingen	Oensingen, Kestenholz
Olten	Boningen, Dulliken, Hauenstein-Ifenthal, Hägendorf, Kappel, Olten, Rickenbach, Starrkirch-Wil, Trimbach, Walterswil, Wangen, Winznau, Wisen
Niederamt	Däniken, Eppenber-Wöschnau, Gretzenbach, Lostorf, Niedergösgen, Obergösgen, Schönenwerd, Stüsslingen
Kienberg	Kienberg
Bezirk Dorneck	
Dornach-Gempen-Hochwald	Dornach, Gempen, Hochwald
Leimental	Bättwil, Hofstetten-Flüh, Metzleren-Mariastein, Rodersdorf, Witterswil
Büren-Nuglar-St. Pantaleon-Seewen	Büren, Nuglar-St. Pantaleon, Seewen
Bezirk Thierstein	
Thierstein	Bärschwil, Beinwil, Breitenbach, Büsserach, Erschwil, Fehren, Grindel, Himmelried, Meltingen, Nunningen, Zullwil
Kleinlützel	Kleinlützel

c) Christkatholische Kirchgemeinden

Bezeichnung der Kirchgemeinde	Zugehörige Einwohnergemeinde/Ortsteile
Bezirke Solothurn, Lebern, Bucheggberg und Wasseramt	
Solothurn	Aeschi, Balm bei Günsberg, Bellach, Biberist, Biezwil, Bolken, Buchegg, Deitingen, Derendingen, Drei Höfe, Etziken, Feldbrunnen-St. Niklaus, Flumenthal, Gerlafingen, Günsberg, Halten, Horriwil, Hubersdorf, Hüniken, Kammersrohr, Kriegstetten, Langendorf, Lohn-Ammannsegg, Lommiswil, Luterbach, Lüterkofen-Ichertswil, Lüterswil-Gächliwil, Lüsslingen-Nennigkofen, Messen, Oberdorf, Obergerlafingen, Oekingen, Recherswil, Riedholz, Rüttenen, Schnottwil, Solothurn, Subingen, Unterramsern, Zuchwil
Grenchen	Grenchen, Bettlach, Selzach
Bezirke Thal, Gäu, Olten und Gösgen	
Region Olten	Aedermannsdorf, Balsthal, Boningen, Dulliken, Egerkingen, Fulenbach, Gunzgen, Hauenstein-Ifenthal, Hägendorf, Härkingen, Herbetswil, Holderbank, Kappel, Kestenholz, Laupersdorf, Matzendorf, Mümliswil-Ramiswil, Neuendorf, Niederbuchsiten, Oberbuchsiten, Oensingen, Olten, Rickenbach, Starrkirch-Wil, Trimbach, Wangen, Welschenrohr-Gänsbrunnen, Winznau, Wisen, Wolfwil
Schönenwerd-Niedergösgen	Däniken, Eppenber-Wöschnau, Erlinsbach SO, Gretzenbach, Lostorf, Niedergösgen, Obergösgen, Schönenwerd, Stüsslingen, Walterswil


Tabelle 11: Zuordnung der Einwohnergemeinden zu den Kirchgemeinden

5. Abbildungs- und Tabellenverzeichnis

Abbildung 1: Häufigkeitsverteilung der Steuerfüsse NP, Anzahl Gemeinden.....	4
Abbildung 2: Steuerfüsse der natürlichen Personen.....	6
Abbildung 3: Entwicklung Steuerfuss-Mittelwerte NP	7
Abbildung 4: Steuerfussänderungen NP im Mehrjahresvergleich.....	7
Abbildung 5: Durchschnittliche Steuerfüsse NP eingeteilt nach kantonalem Raumplan .	8
Abbildung 6: Entwicklung Steuerfuss-Mittelwerte JP.....	9
Abbildung 7: Steuerfussänderungen JP im Mehrjahresvergleich	9
Abbildung 8: Steuerfüsse der juristischen Personen	10
Abbildung 9: Durchschnittliche Steuerfussanpassungen (Prozentpunkte) JP.....	11
Abbildung 10: Personalsteuern auf natürliche Personen.....	12
Abbildung 11: Aufbau Gebührenmodell (Musterreglement, Amt für Umwelt)	19
Abbildung 12: Verteilung der Wasser-Verbrauchsgebühren, Anzahl Gemeinden	20
Abbildung 13: Wasserverbrauchsgebühren pro Kubikmeter	21
Abbildung 14: Verteilung der Abwasser-Verbrauchsgebühren, Anzahl Gemeinden	22
Abbildung 15: Abwasserverbrauchsgebühren pro Kubikmeter	23
Abbildung 16: Zugehörigkeit zu Kehrichtverbrennungslösungen	25
Abbildung 17: Verteilung Hundesteuer für den ersten Hund, Anzahl Gemeinden.....	36
Abbildung 18: Steuerbezug Römisch-katholische Kirchgemeinde	40
Abbildung 19: Steuerbezug Evangelisch-reformierte Kirchgemeinde	40
Abbildung 20: Steuerbezug Christkatholische Kirchgemeinde	41
Tabelle 1: Steuerfüsse Einwohnergemeinden NP.....	14
Tabelle 2: Steuerfüsse Einwohnergemeinden JP.....	16
Tabelle 3: Steuerbezug Personalsteuern NP.....	18
Tabelle 4: Übersicht Kehrichtentsorgungsgebühren.....	24
Tabelle 5: Wassergebühren 2023.....	29
Tabelle 6: Abwassergebühren 2023.....	33
Tabelle 7: Kehrichtentsorgung 2023.....	35
Tabelle 8: Hunde- und Reittiersteuer 2023.....	38
Tabelle 9: Übersicht Kirchgemeinden.....	39
Tabelle 10: Steuerbezug der Kirchgemeinden	45
Tabelle 11: Zuordnung der Einwohnergemeinden zu den Kirchgemeinden.....	49

agem.so.ch

➔ Gemeindefinanzen -> Statistik



Herausgeber

Amt für Gemeinden
Gemeindefinanzen

Prisongasse 1
4502 Solothurn
Telefon 032 627 23 57
agem.so.ch

Erscheinungsweise

Jährlich

Besuchen Sie uns im Internet

agem.so.ch, Rubrik Gemeindefinanzen --> Statistik

Kopien unter Quellenangabe gestattet.
April 2023