

AGEM-Bulletin

***Steuerfüsse und Gebühren 2020
der Solothurner Gemeinden***

2020

Herausgeber**Amt für Gemeinden**

Gemeindefinanzen

Prisongasse 1
4502 Solothurn
Telefon 032 627 23 57
agem.so.ch

Erscheinungsweise

Jährlich, im April

Bestellungen

Amt für Gemeinden
Gemeindefinanzen
Prisongasse 1
4502 Solothurn
Telefon 032 627 23 57
agem@vd.so.ch

Besuchen Sie uns im Internet:

Das AGEM-Bulletin gibt es in elektronischer Form unter
agem.so.ch, Rubrik Gemeindefinanzen --> Statistik
--> Steuerfüsse und Gebühren

Kopien unter Quellenangabe gestattet.

April 2020

Inhaltsverzeichnis

1. ZIEL UND ZWECK	2
2. STEUERFÜSSE EINWOHNERGEMEINDEN	3
2.1 Natürliche Personen	3
2.2 Juristische Personen	7
2.3 Personalsteuer	8
2.4 Tabellenanhang Steuerbezug Einwohnergemeinden	9
3. GEBÜHREN EINWOHNERGEMEINDEN	17
3.1 Allgemeines	17
3.2 Wassergebühren.....	18
3.3 Abwassergebühren	20
3.4 Kehrichtentsorgungsgebühren	22
3.5 Hundesteuern	24
3.6 Tabellenanhang Gebühren.....	25
4. STEUERFÜSSE KIRCHGEMEINDEN	33
4.1 Römisch-katholische Kirchgemeinden	33
4.2 Evangelisch-reformierte Kirchgemeinden.....	33
4.3 Christkatholische Kirchgemeinden	33
4.4 Steuerbezug der Kirchgemeinden in den Jahren 2019 und 2020	34
4.5 Zuordnung der Einwohnergemeinden auf die Kirchgemeinden	38

1. Ziel und Zweck

Dieses AGEM-Bulletin informiert über die Steuerfüsse und die wichtigsten Gebühren, welche im Jahr 2020 durch die Einwohnergemeinden respektive die kommunalen Werkbetreiber im Bereich der Siedlungswasserwirtschaft und der Abfallbeseitigung erhoben werden. In der Publikation sind auch die Steuerfüsse der Kirchgemeinden dargestellt.

Die Mitteilung ermöglicht Vergleiche unter den Gemeinden und gibt einen Überblick über die kantonale und regionale Gebührensituation, welche die Gemeinwesen für die Deckung der öffentlichen Aufgaben erheben. Die Veröffentlichung dieser Daten erfolgt im Sinne einer jährlichen Berichterstattung.

Seit 1.1.2017 ist das Amt für Gemeinden aufgrund der Statistikstrategie des Kantons als Fachamt zuständig für die Erstellung von statistischen Informationen im Bereich Gemeindefinanzen. Das vorliegende Bulletin löst die frühere, gleichnamige Schriftenreihe "Statistische Mitteilung" ab, behält jedoch das ursprüngliche Publikationskonzept bei.

2. Steuerfüsse Einwohnergemeinden

2.1 Natürliche Personen

Im Jahr 2020 beläuft sich der durchschnittliche Steuerfuss¹ der Einwohnergemeinden für natürliche Personen auf **117,3 %** (Vorjahr: 117,9 %).

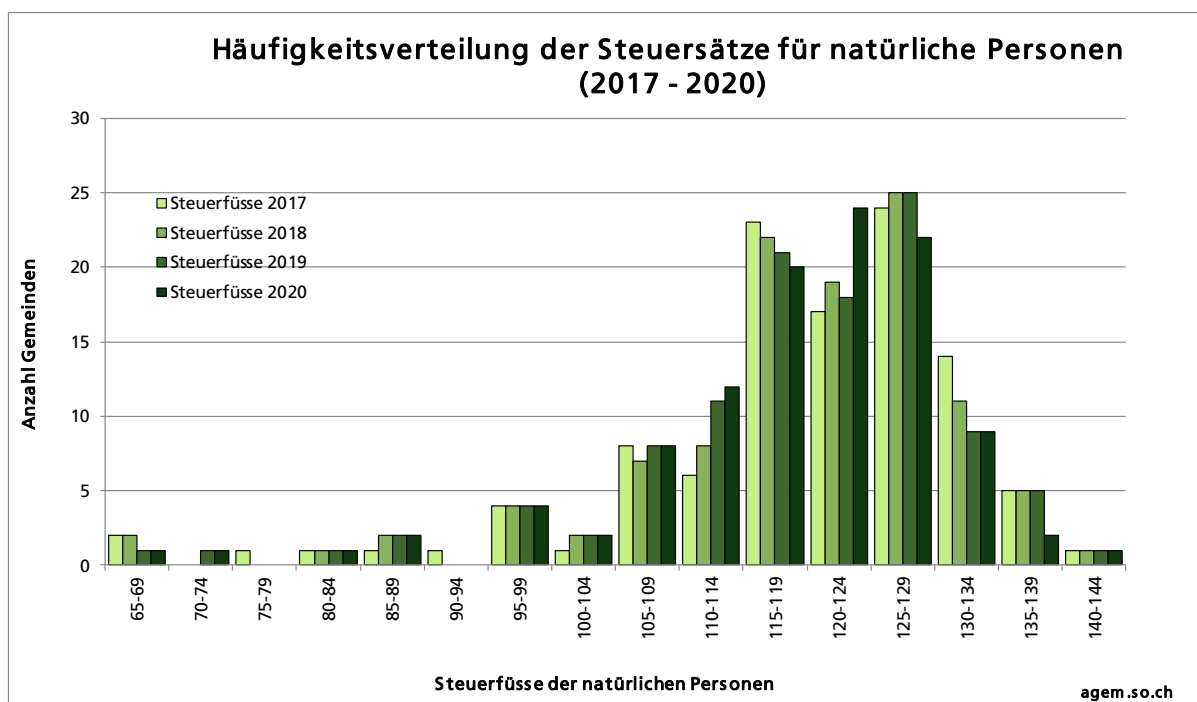


Abbildung 1: Häufigkeitsverteilung der Steuerfüsse der natürlichen Personen in den Jahren 2017 – 2020.

Die Verteilung der Steuerfüsse zum Durchschnittswert hat sich gegenüber dem Vorjahr nicht verändert. In 44 Gemeinden liegt der Bezug unter dem errechneten Durchschnittswert, in 65 Gemeinden darüber. Der Bestand von 109 Gemeinden blieb zum Vorjahr unverändert. Der am häufigsten bezogene Wert liegt wie im Vorjahr bei 125 % (14 Gemeinden).

Den tiefsten Steuerfuss (65 %) weist die Gemeinde Kammersrohr aus, den höchsten (140 %) die Gemeinde Holderbank. Die Abweichung zwischen dem tiefsten und dem höchsten Steuerfuss beträgt wie im Vorjahr 75 Punkte. Der Median liegt bei 120 %.

Gegenüber dem Vorjahr haben 19 Gemeinden (Vorjahr: 18) oder 17,4 % aller Einwohnergemeinden den Steuerfuss für das laufende Jahr gesenkt. Damit kommen rund 66'000 Einwohner in den Genuss einer tieferen Steuerbemessung. Dagegen beschlossen

¹ unter dem durchschnittlichen Steuerfuss wird das (einfache) arithmetische Mittel aller Steuerfüsse verstanden.

zwei Gemeinden (Vorjahr: 3) eine Erhöhung ihres Steuerbezugs, was für rund 4'000 Einwohner zu einer höheren Steuerlast führt. 16 Gemeinden senkten ihre Steuerfüsse zwischen einem bis fünf Punkte. Am häufigsten wurde der Steuerfuss um fünf Punkte (Aedermannsdorf, Büsserach, Gerlafingen, Oberdorf SO, Rodersdorf) gesenkt. Die höchste Steuerfussreduktion beträgt acht Punkte (Erschwil). Demgegenüber erhöhten Gretzenbach und Obergerlafingen ihre Steuerfüsse um drei, beziehungsweise fünf Punkte.

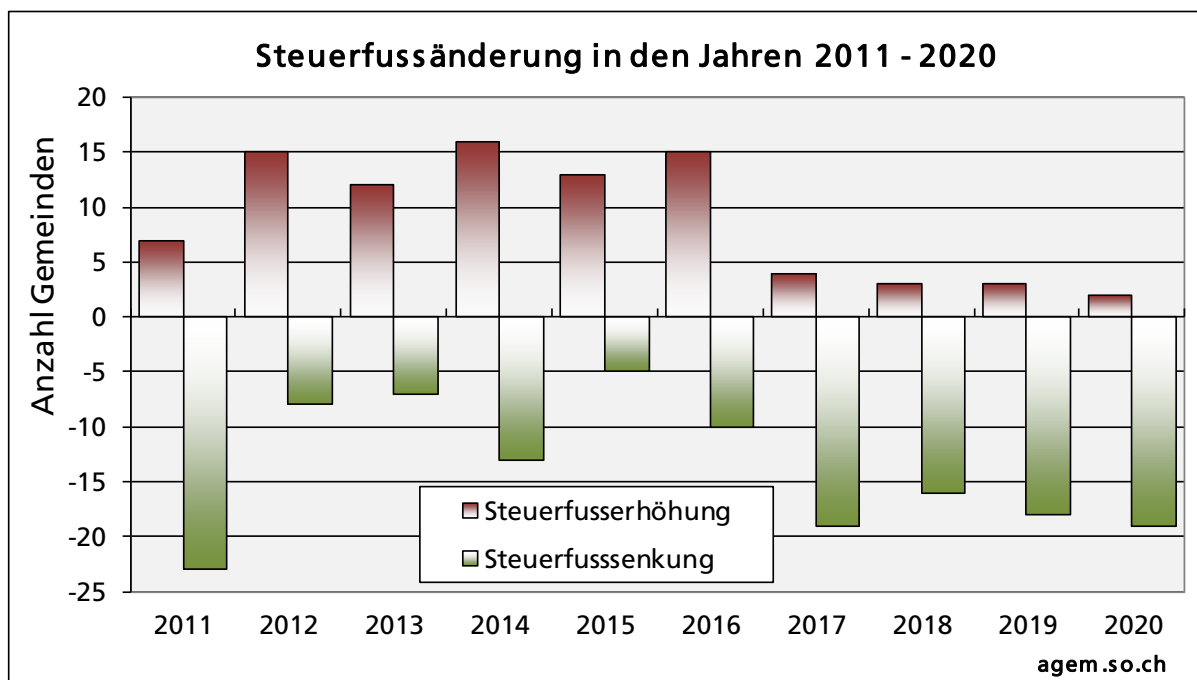


Abbildung 2: Gemeinden mit Steuerfussänderungen in den Jahren 2011 – 2020.

Im Jahr 2020 werden in 11 Gemeinden gleichhohe oder niedrigere Gemeindesteuern als die einfache Staatssteuer² bezogen. Zu den Gemeinden mit einem Steuerfuss bis 100 % gehören die Gemeinden Kammersrohr (65 %), Feldbrunnen-St. Niklaus (72 %), Däniken (80 %), Dornach (88 %), Härkingen (89 %), Bettlach und Rickenbach (je 95 %), Erlinsbach (98 %), Eppenbergr-Wöschnau (99 %) sowie Lohn-Ammansegg und Balm bei Günsberg (je 100 %). Die Mehrheit dieser steuergünstigen Gemeinden liegen in den Bezirken Lebern und Olten. Mit Ausnahme der Gemeinden Neuendorf und Wolfwil weisen im Bezirk Gäu alle Gemeinden einen Wert unter dem aktuellen Kantonsmittelwert³ von 117,3 % aus. Demgegenüber weisen im Bezirk Thal alle Gemeinden im Vergleich zum Kantonsmittel einen überdurchschnittlich hohen Steuerfuss auf. Gleiches gilt für die Gemeinden des Bezirks Thierstein. Hier liegen nur die Gemeinden Breitenbach und Büsserach mit einem Steuerbezug von 113 % respektive 111 % unter dem kantonalen Durchschnitt.

² Einfache Staatssteuer mit Basis 100 %.

³ Durchschnittlicher Steuerfuss aller Gemeinden nach einfachem arithmetischem Mittel.

Der durchschnittliche Steuerfuss liegt in fünf der insgesamt zehn Bezirken unter dem Kantonsmittel von 117,3 %. Die Bezirke Lebern mit 109 % (Vorjahr 109 %) und Solothurn mit 107 % (Vorjahr 110 %) weisen die tiefsten durchschnittlichen Bezüge auf. Die höchsten durchschnittlichen Steuerfüsse wurden für die Bezirke Thal mit 129 % (Vorjahr: 130 %) und Thierstein mit 125 % (Vorjahr: 126 %) ermittelt.

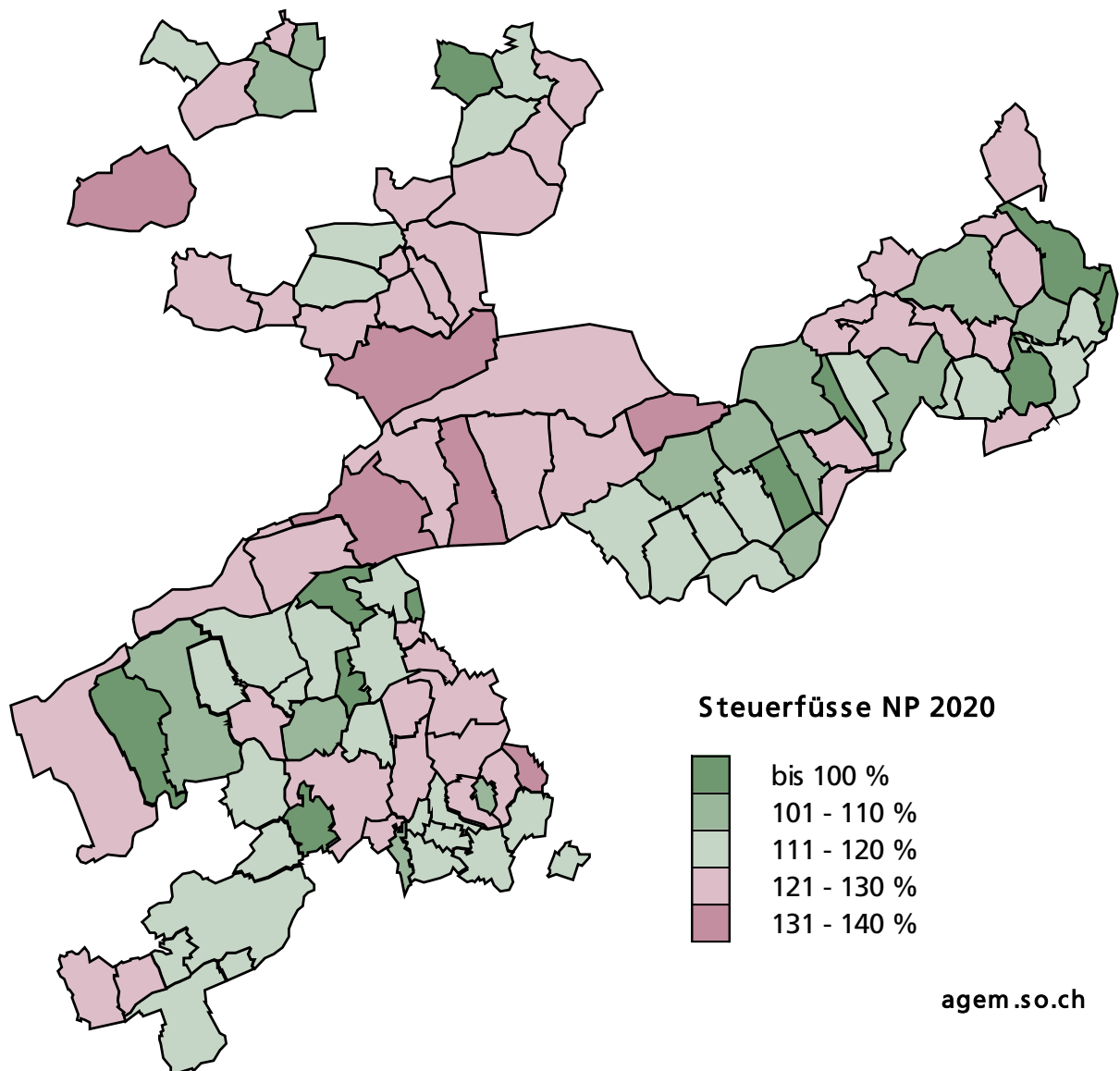


Abbildung 3: Steuerfüsse 2020 der natürlichen Personen.

Gewichtet man bei den natürlichen Personen **den Steuerfuss** der Einwohnergemeinden mit der jeweiligen Bevölkerung⁴, so ergibt sich für das Jahr 2020 ein mittlerer Gemeindesteuersatz pro Einwohner von **115,4 %**⁵ (Vorjahr: 116,0 %). Der Steuerbezug liegt in 40 Gemeinden unter und in 69 Gemeinden über diesem Durchschnitt und bleibt somit unverändert zum Vorjahr. Ein Vergleich auf die Gesamtbevölkerung zeigt ein ausgewogeneres Bild. So liegen 150'728 Einwohner/innen (Ew.) oder 54,83 % über und 124'020 Ew. beziehungsweise 45,13 % unter dem gewichteten Steuerfussmittel.

⁴ Wohnbevölkerung per 31.12.2018 des Kantons Solothurn.

⁵ gewogenes arithmetisches Mittel.

2.2 Juristische Personen

Der durchschnittliche Steuerbezug⁶ der Einwohnergemeinden für juristische Personen ist im Jahr 2020 rückläufig und liegt bei **112,1 %** (Vorjahr: 113,3 %). In 47 Gemeinden liegt der Wert unter und in 62 Gemeinden über dem Durchschnittswert. Der höchste Steuerfuss für juristische Personen wird mit 135 % in der Einwohnergemeinde Matzendorf bezogen.

Die Gemeinden Däniken (60 %), Feldbrunnen (62 %), Kammersrohr (65 %), Lohn-Amannsegg (84 %) und Lüterkofen-Ichertswil (85 %) weisen besonders tiefe Steuerfüsse auf.

Im Jahr 2020 haben 12 Gemeinden (Vorjahr: 15) den Steuerfuss für juristische Personen gesenkt, in 4 Gemeinden (Vorjahr: 2) wurde der Steuerfuss erhöht.

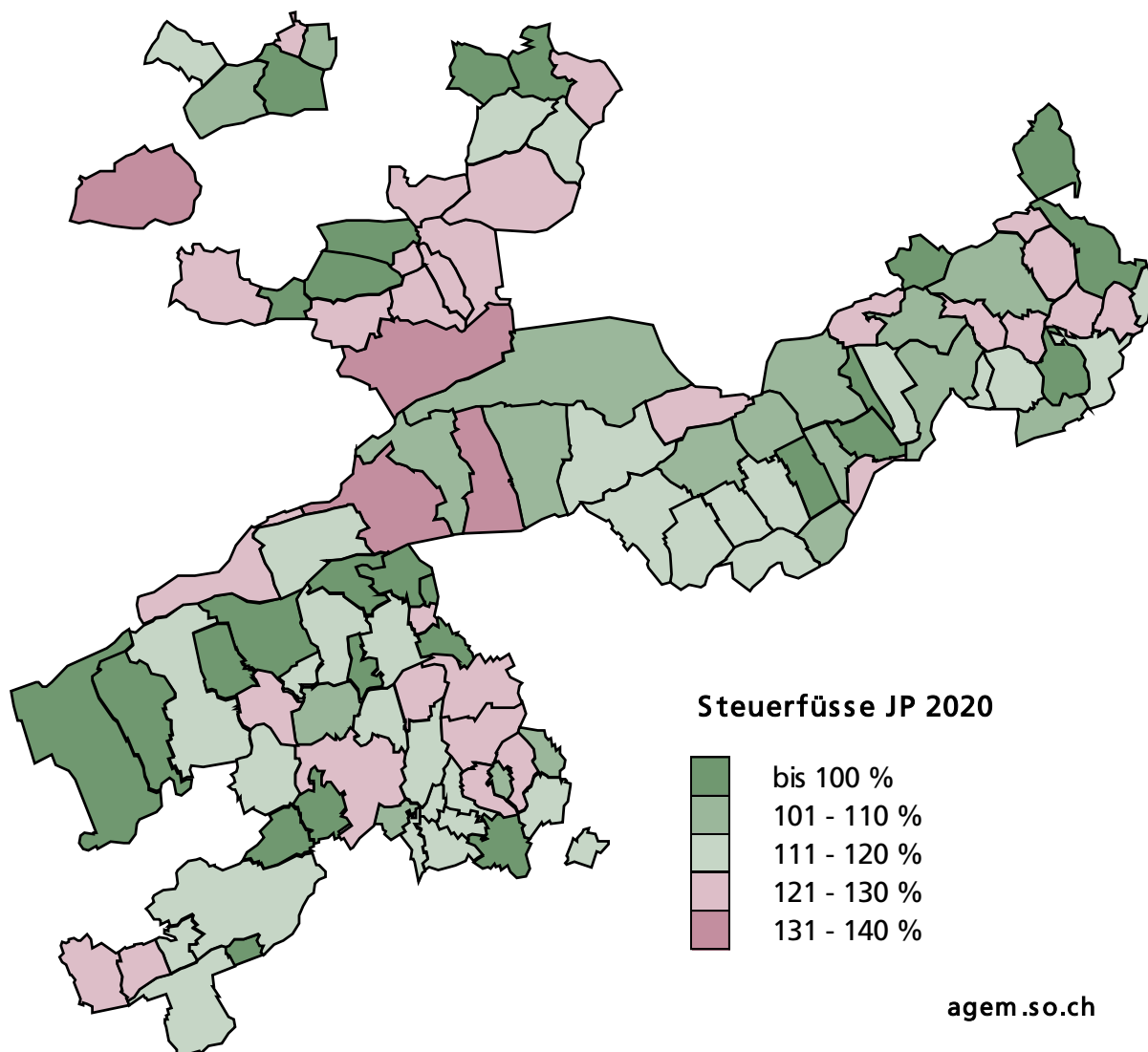


Abbildung 4: Steuerfüsse 2020 der juristischen Personen.

⁶ einfaches arithmetisches Mittel.

2.3 Personalsteuer

72 von 109 Gemeinden erheben eine Personalsteuer auf natürliche Personen. Gegenüber dem Jahr 2019 erhebt Walterswil erstmals diese Steuern. Die Spannweite der Personalsteuer liegt unverändert zwischen 10.00 und 50.00 Franken pro Person. Durchschnittlich liegt die Steuer bei 21.85 Franken (Vorjahr: 21.90 Franken). Der häufigste Steuerbezug beträgt 20.00 Franken (41 Gemeinden). Der Median liegt ebenfalls bei 20.00 Franken.

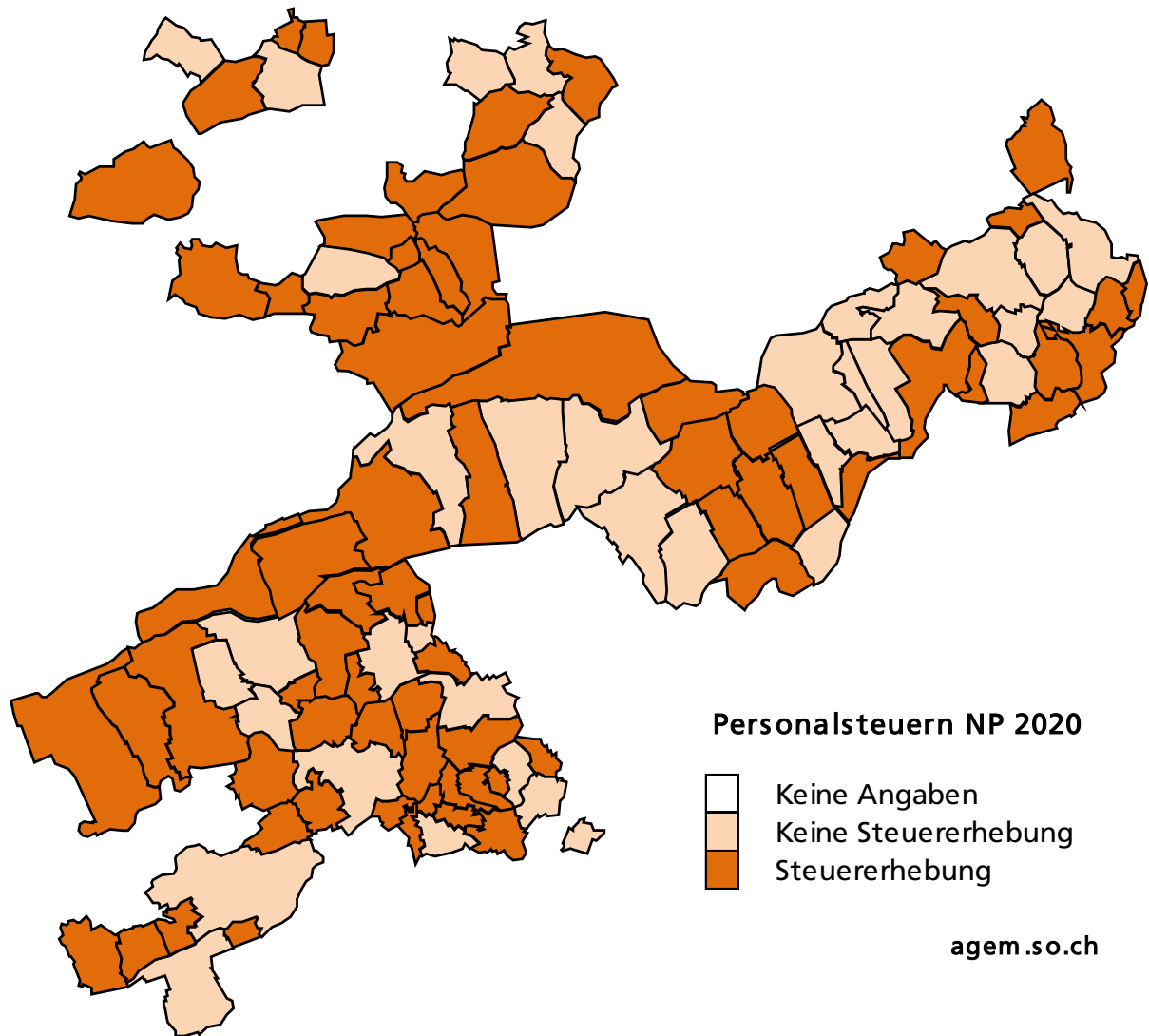


Abbildung 5: Personalsteuern auf natürliche Personen.

Im vergangenen Jahr haben die drei Gemeinden Eppenber-Wöschnau, Gretzenbach und Herbetswil eine Personalsteuer auf juristische Personen erhoben. Während Herbetswil diese Steuer im 2020 nicht mehr bezieht, ist diese in den Gemeinden Bättwil und Himmelried zusätzlich eingeführt worden. Die Bezugshöhe variiert von 20.00 bis 100.00 Franken.

2.4 Tabellenanhang Steuerbezug Einwohnergemeinden

Steuerbezug der Einwohnergemeinden in den Jahren 2019 und 2020

Gemeinde	Bezug natürliche Personen			Bezug juristische Personen		
	2019	2020	Ver- änderung	2019	2020	Ver- änderung
	%	%	+ / - / =	%	%	+ / - / =
Solothurn	110	107	=	110	107	=
Bezirk Solothurn	110	107	-	110	110	=
Balm bei Günsberg	100	100	=	90	90	=
Bellach	125	125	=	125	125	=
Bettlach	95	95	=	95	95	=
Feldbrunnen-St. Niklaus	72	72	=	62	62	=
Flumenthal	125	125	=	99	99	=
Grenchen	123	122	-	122	92	-
Günsberg	116	116	=	99	99	=
Hubersdorf	127	127	=	127	127	=
Kammersrohr	65	65	=	65	65	=
Langendorf	119	119	=	119	119	=
Lommiswil	127	120	-	97	97	=
Oberdorf (SO)	125	120	-	125	90	-
Riedholz	115	115	=	115	115	=
Rüttenen	112	112	=	112	112	=
Selzach	108	108	=	113	113	=
Bezirk Lebern	110	109	-	104	100	-
Biezwil	125	125	=	125	125	=
Buchegg	115	115	=	115	115	=
Lüsslingen-Nennigkofen	115	115	=	115	115	=
Lüterkofen-Ichertswil	115	115	=	85	85	=
Lütterswil-Gächliwil	120	120	=	115	115	=
Messen	118	118	=	118	118	=
Schnottwil	130	130	=	130	130	=
Unterramsern	115	115	=	90	90	=
Bezirk Bucheggberg	119	119	=	112	112	=

Gemeinde	Bezug natürliche Personen			Bezug juristische Personen		
	2019	2020	Ver-	2019	2020	Ver-
	%	%	änderung + / - / =	%	%	änderung + / - / =
Aeschi (SO)	115	115	=	115	115	=
Biberist	125	125	=	125	125	=
Bolken	135	135	=	105	105	=
Deitingen	125	125	=	115	125	+
Derendingen	128	128	=	115	115	=
Drei Höfe	115	115	=	100	100	=
Etziken	130	130	=	130	130	=
Gerlafingen	130	125	-	130	105	-
Halten	120	120	=	120	120	=
Horriwil	122	122	=	122	122	=
Hüniken	110	110	=	110	110	=
Kriegstetten	119	119	=	119	119	=
Lohn-Ammannsegg	100	100	=	84	84	=
Luterbach	127	127	=	127	127	=
Obergerlafingen	105	110	+	105	115	+
Oekingen	114	114	=	114	114	=
Recherswil	120	120	=	120	120	=
Subingen	128	128	=	128	128	=
Zuchwil	122	120	-	122	120	-
Bezirk Wasseramt	121	120	-	116	116	-
Aedermannsdorf	129	124	-	110	110	=
Balsthal	125	125	=	120	120	=
Gänsbrunnen	130	130	=	128	128	=
Herbetswil	133	133	=	133	133	=
Holderbank (SO)	140	140	=	125	125	=
Laupersdorf	125	124	-	105	105	=
Matzendorf	135	135	=	135	135	=
Mümliswil-Ramiswil	127	125	-	110	110	=
Welschenrohr	124	121	-	115	115	=
Bezirk Thal	130	129	-	120	120	=
Egerkingen	107	107	=	107	107	=
Härkingen	89	89	=	89	89	=
Kestenholz	117	117	=	117	117	=
Neuendorf	118	118	=	118	118	=
Niederbuchsiten	112	112	=	112	112	=
Oberbuchsiten	110	110	=	110	110	=
Oensingen	111	111	=	111	111	=
Wolfwil	120	120	=	120	120	=
Bezirk Gäu	111	111	=	111	111	=

Gemeinde	Bezug natürliche Personen			Bezug juristische Personen		
	2019	2020	Ver-	2019	2020	Ver-
	%	%	änderung + / - / =	%	%	änderung + / - / =
Boningen	125	125	=	130	130	=
Däniken	80	80	=	60	60	=
Dulliken	119	119	=	89	119	+
Eppenber-Wöschnau	99	99	=	115	115	=
Fulenbach	110	110	=	110	110	=
Gretzenbach	115	118	+	115	118	+
Gunzgen	108	108	=	108	108	=
Hägendorf	107	107	=	107	107	=
Kappel (SO)	122	122	=	92	92	=
Olten	108	108	=	108	108	=
Rickenbach	95	95	=	95	95	=
Schönenwerd (SO)	115	115	=	125	125	=
Starrkirch-Wil	115	115	=	115	115	=
Walterswil (SO)	125	125	=	110	110	=
Wangen bei Olten	119	119	=	119	119	=
Bezirk Olten	111	111	+	107	109	+
Erlinsbach SO	98	98	=	98	98	=
Hauenstein-Ifenthal	133	130	-	133	130	-
Kienberg	135	129	-	135	99	-
Lostorf	109	109	=	109	109	=
Niedergösgen	105	105	=	125	125	=
Obergösgen	122	122	=	130	130	=
Rohr (SO)	125	121	-	125	121	-
Stüsslingen	121	121	=	121	121	=
Trimbach	125	125	=	106	106	=
Winznau	121	121	=	121	121	=
Wisen (SO)	129	125	-	129	95	-
Bezirk Gösgen	120	119	-	121	114	-
Bättwil	122	122	=	122	122	=
Büren (SO)	125	125	=	120	120	=
Dornach	88	88	=	88	88	=
Gempfen	119	117	-	89	87	-
Hochwald	116	116	=	116	116	=
Hofstetten-Flüh	110	110	=	100	100	=
Metzerlen-Mariastein	124	124	=	110	110	=
Nuglar-St.Pantaleon	121	121	=	121	121	=
Rodersdorf	125	120	-	125	120	-
Seewen	129	129	=	129	129	=
Witterswil	110	110	=	110	110	=
Bezirk Dorneck	117	117	-	112	111	-

Gemeinde	Bezug natürliche Personen			Bezug juristische Personen		
	2019	2020	Ver-	2019	2020	Ver-
	%	%	änderung + / - / =	%	%	änderung + / - / =
Bärschwil	125	125	=	125	125	=
Beinwil (SO)	132	132	=	132	132	=
Breitenbach	113	113	=	100	100	=
Büsserach	116	111	-	100	100	=
Erschwil	137	129	-	128	128	=
Fehren	130	130	=	130	130	=
Grindel	130	130	=	100	100	=
Himmelried	124	124	=	124	124	=
Kleinlützel	135	131	-	135	131	-
Meltingen	123	123	=	123	123	=
Nunningen	124	124	=	124	124	=
Zullwil	128	128	=	128	128	=
Bezirk Thierstein	126	125	-	121	120	-

Quelle: Amt für Gemeinden, Kanton Solothurn

Einwohnergemeinden: Steuerbezug Personalsteuern für natürliche Personen

Gemeinde	Personalsteuern NP		
	2019	2020	Ver- änderung
	%	%	+ / - / =
Solothurn	20	20	=
Bezirk Solothurn	20	20	=
Balm bei Günsberg	20	20	=
Bellach	0	0	=
Bettlach	10	10	=
Feldbrunnen-St. Niklaus	20	20	=
Flumenthal	50	50	=
Grenchen	50	50	=
Günsberg	20	20	=
Hubersdorf	0	0	=
Kammersrohr	20	20	=
Langendorf	20	20	=
Lommiswil	0	0	=
Oberdorf (SO)	0	0	=
Riedholz	0	0	=
Rüttenen	20	20	=
Selzach	10	10	=
Bezirk Lebern	16	16	=
Biezwil	20	20	=
Buchegg	0	0	=
Lüsslingen-Nennigkofen	20	20	=
Lüterkofen-Ichertswil	20	20	=
Lüterswil-Gächliwil	20	20	=
Messen	0	0	=
Schnottwil	10	10	=
Unterramsern	20	20	=
Bezirk Bucheggberg	14	14	=

Gemeinde	Personalsteuern NP		
	2019	2020	Ver- änderung
	%	%	+ / - / =
Aeschi (SO)	0	0	=
Biberist	0	0	=
Bolken	10	10	=
Deitingen	0	0	=
Derendingen	50	50	=
Drei Höfe	20	20	=
Etziken	0	0	=
Gerlafingen	50	50	=
Halten	20	20	=
Horriwil	20	20	=
Hüniken	10	10	=
Kriegstetten	20	20	=
Lohn-Ammannsegg	10	30	+
Luterbach	10	10	=
Obergerlafingen	20	20	=
Oekingen	20	20	=
Recherswil	0	0	=
Subingen	20	20	=
Zuchwil	20	20	=
Bezirk Wasseramt	16	17	+
Aedermannsdorf	0	0	=
Balsthal	0	0	=
Gänsbrunnen	30	30	=
Herbetswil	30	30	=
Holderbank (SO)	20	20	=
Laupersdorf	0	0	=
Matzendorf	20	20	=
Mümliswil-Ramiswil	30	30	=
Welschenrohr	30	30	=
Bezirk Thal	18	18	=
Egerkingen	20	20	=
Härkingen	10	10	=
Kestenholz	0	0	=
Neuendorf	20	20	=
Niederbuchsiten	20	20	=
Oberbuchsiten	10	10	=
Oensingen	0	0	=
Wolfwil	20	20	=
Bezirk Gäu	13	13	=

Gemeinde	Personalsteuern NP		
	2019	2020	Ver-
	%	%	änderung + / - / =
Boningen	10	10	=
Däniken	20	20	=
Dulliken	0	0	=
Eppenberg-Wöschnau	20	20	=
Fulenbach	0	0	=
Gretzenbach	20	20	=
Gunzgen	0	0	=
Hägendorf	0	0	=
Kappel (SO)	0	0	=
Olten	50	50	=
Rickenbach	0	0	=
Schönenwerd (SO)	20	20	=
Starrkirch-Wil	20	20	=
Walterswil (SO)	0	10	+
Wangen bei Olten	0	0	=
Bezirk Olten	11	11	+
Erlinsbach SO	0	0	=
Hauenstein-Ifenthal	0	0	=
Kienberg	20	20	=
Lostorf	0	0	=
Niedergösgen	0	0	=
Obergösgen	0	0	=
Rohr (SO)	12	12	=
Stüsslingen	0	0	=
Trimbach	0	0	=
Winznau	20	12	-
Wisn (SO)	30	30	=
Bezirk Gösgen	7	7	-
Bättwil	20	20	=
Büren (SO)	0	0	=
Dornach	0	0	=
Gempen	0	0	=
Hochwald	20	20	=
Hofstetten-Flüh	0	0	=
Metzerlen-Mariastein	10	10	=
Nuglar-St.Pantaleon	20	20	=
Rodersdorf	0	0	=
Seewen	30	30	=
Witterswil	10	10	=
Bezirk Dorneck	10	10	=

Gemeinde	Personalsteuern NP		
	2019	2020	Ver- änderung
	%	%	+ / - / =
Bärschwil	20	20	=
Beinwil (SO)	15	15	=
Breitenbach	20	20	=
Büsserach	0	0	=
Erschwil	20	20	=
Fehren	20	20	=
Grindel	50	50	=
Himmelried	20	20	=
Kleinlützel	15	15	=
Meltingen	20	20	=
Nunningen	40	40	=
Zullwil	30	30	=
Bezirk Thierstein	23	23	=

Quelle: Amt für Gemeinden, Kanton Solothurn

3. Gebühren Einwohnergemeinden

3.1 Allgemeines

Die Gebühren in den Bereichen der Siedlungswasserwirtschaft (Wasser und Abwasser) und Kehricht wurden mit einer online-Erhebung bei den Einwohnergemeinden im ersten Quartal 2020 erhoben. Die Gebührenfestsetzung erfolgt auf der Grundlage der jeweiligen Reglemente durch die Gemeinden. Mit der kantonalesgesetzlich vorgeschriebenen Pflicht zur eigenwirtschaftlichen Führung dieser Spezialfinanzierungen steht den Gemeinden ein Instrument zur Verfügung, um die Kosten vollständig nach dem Verursacherprinzip zu fakturieren.

Die Benutzergebühren für die Wasserversorgung und die Abwasserbeseitigung lassen sich in jährliche Grundgebühren und in verbrauchsabhängige Gebühren (Verbrauchsgebühren) unterteilen. Die nachfolgenden Angaben verstehen sich ohne Mehrwertsteuerzuschläge (Wasser: + 2,5 %; Abwasser: + 7,7 %).

Auch im Bereich Kehrichtentsorgung wird zwischen Gebühren nach Abfallmenge (35 l-, 60 l-, 110 l-Sack, Container) und einer Grundgebühr unterschieden. Die Kehrichtgebühren erfolgen immer inklusive Mehrwertsteuer (+ 7,7 %). Zusätzlich wurde erhoben, ob die Gemeinden eine separate Finanzierung der Grüngutentsorgung (mengenabhängige Gebühr, Grüngutpass, etc.) führen.

Bei der Grundgebühr handelt es sich um eine Abgabe, welche in der Regel pro Haushalt anfällt. Als Haushalt werden hier zwei oder mehrere Personen definiert. Zehn Gemeinden verrechnen anstelle der Haushaltsgrundgebühr einen Betrag pro Quadratmeter zonen-gewichtete Fläche.

Eine Zusammenstellung der Gebühren ist aufgrund der sehr uneinheitlichen Tarifsysteme unter den Gemeinden anspruchsvoll. So werden beispielsweise Grundgebühren pro Haushalt, pro Einpersonenhaushalt, pro Steuerpflichtigen oder pro Einwohner erhoben. Dies hat zur Folge, dass die vergleichende Auflistung der Gebühren der einzelnen Gemeinden teilweise nur mit gewissen Einschränkungen zu realisieren ist.

3.2 Wassergebühren

76 Solothurner Gemeinden (Vorjahr: 72) verlangen eine **Grundgebühr zwischen 10.00 und 250.00 Franken pro Haushalt** und zehn Gemeinden eine Grundgebühr nach zonengewichteter Fläche zwischen 0.20 Fr./m² bis 1.90 Fr./m². Zur Grundgebühr werden auch die Wasserzählerkosten gerechnet. Die **Verbrauchsgebühren**⁷ für das Wasser bewegen sich **zwischen 0.50 Fr./m³ und 4.80 Fr./m³**. Im Durchschnitt⁸ aller vorliegenden Gemeinden liegt **der Frischwasserpreis bei 2.02 Fr./m³**. Dieser bleibt gegenüber dem Vorjahr unverändert.

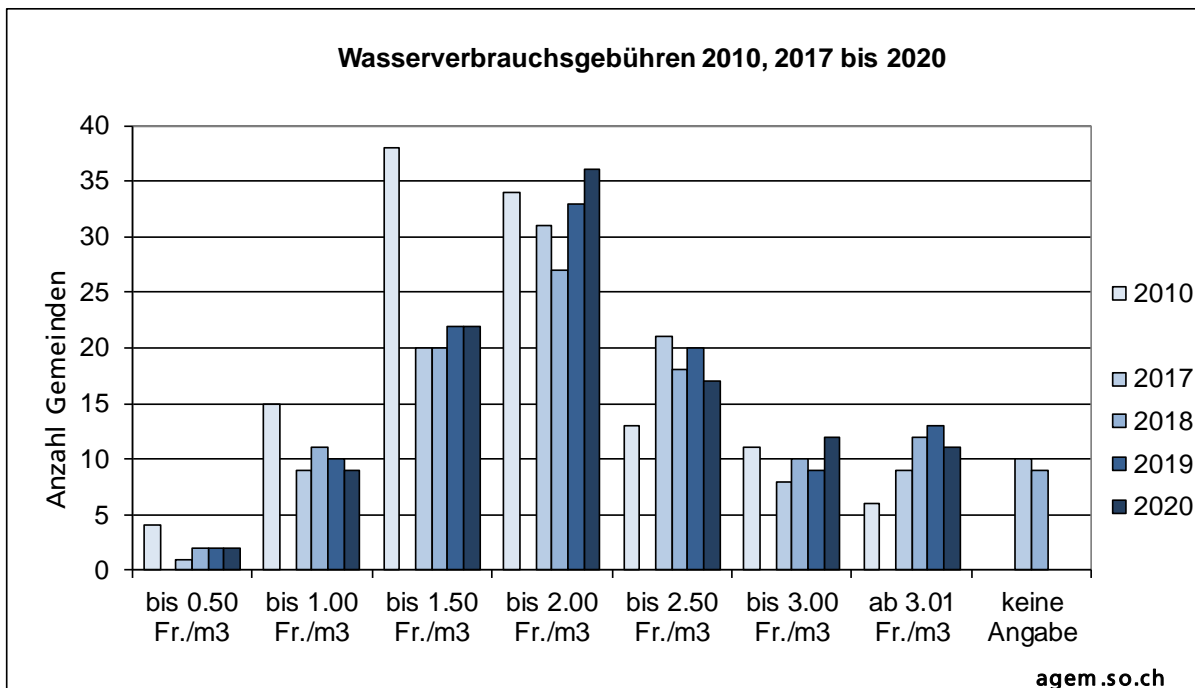


Abbildung 6: Verteilung der Verbrauchsgebühren für Wasser in den Jahren 2010 sowie 2017 bis 2020

Aus der Abbildung 6 wird ersichtlich, dass sich die Tarife für die Verbrauchsgebühr bei den meisten Gemeinden, wie im Vorjahr, im Bereich von **"bis 1.50 Fr./m³" zu "bis 2.50 Fr./m³"** bewegen. Ein klarer Trend ist in den letzten Jahren nicht festzustellen. Es gibt regelmässig Verschiebungen innerhalb der Kategorien.

Grössere Veränderungen bringt der Mehrjahresvergleich der Jahre 2010 und 2019 hervor. Hier gilt es jedoch zu berücksichtigen, dass im Jahr 2010 noch mit 121 statt 109 Gemeinden gerechnet wurde.

⁷ in einer Gemeinde wird keine Verbrauchsgebühr erhoben.

⁸ einfaches arithmetisches Mittel ohne Berücksichtigung der Null-Werte.

Bei der Verbrauchsgebühr pro Kubikmeter ist ein Vergleich unter den Gemeinden einfach möglich. Dagegen ist bei der Grundgebühr aufgrund der unterschiedlichen Bemessungs-basen (pro Haushalt, zonengewertet) eine Illustration nicht möglich. Für eine differen-ziertere Betrachtung wäre zusätzlich die Grundgebühr jeder Gemeinde einzeln zu be-trachten.

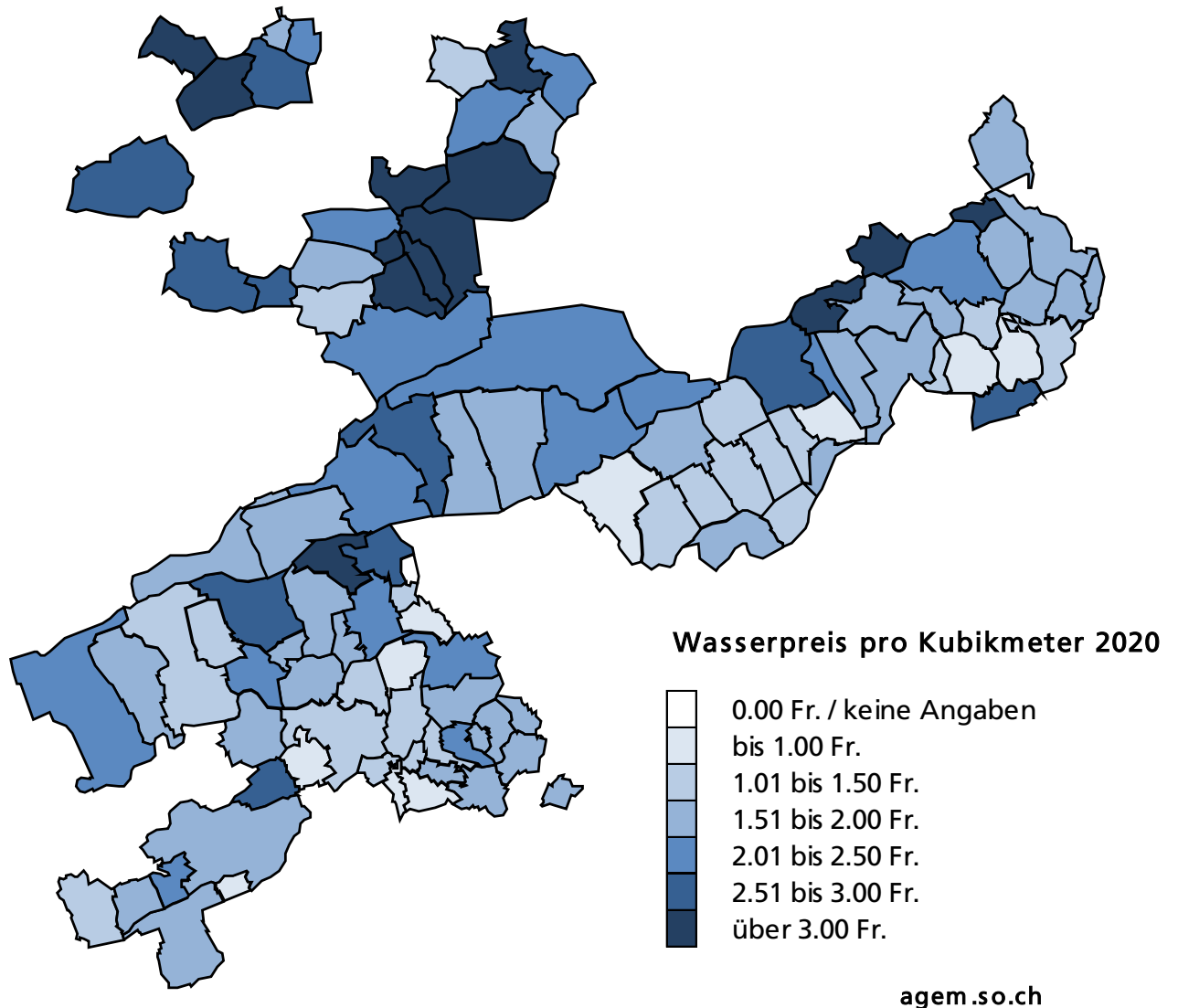


Abbildung 7: Wasserverbrauchsgebühren 2020 pro Kubikmeter

3.3 Abwassergebühren

Die **Verbrauchsgebühren** beim Abwasser belaufen sich von **0.50 Fr./m³ bis 4.00 Fr./m³**, wobei die Gemeinden Gänsbrunnen und Kammersrohr keine Verbrauchsgebühren erheben. Dafür sind die Abwassergrundgebühren bei diesen beiden Gemeinden mit 240 beziehungsweise 300 Franken hoch angesetzt.

Im **Durchschnitt⁹** werden die Solothurnerinnen und Solothurner **im Jahr 2020 1.75 Fr./m³** bezahlen. Der Durchschnitt ist gegenüber dem Vorjahr gleichbleibend. Knapp 89 % der Gemeinden (Vorjahr: 91 %) verlangen eine Verbrauchsgebühr zwischen 1.00 Fr./m³ und 3.00 Fr./m³. Der häufigste Wert für die Verbrauchsgebühr (Modus) liegt bei 2.00 Fr./m³ (13 Gemeinden).

Die Grundgebühr erfolgt bei 72 Gemeinden (Vorjahr: 68) pauschal (pro Haushalt) und bei 22 Gemeinden auf der Grundlage der zonengewichteten Fläche. Einige Gemeinden kennen verschiedene Arten der Grundgebühren wie z.B. personenbezogene. Aus Gründen der Versickerung oder Einleitung von Regenwasser erlassen 39 Gemeinden (Vorjahr: 37) - in der Regel bis zu 50 % - die Verbrauchs-, respektive die Grundgebühren. Die Spannweite der **Grundgebühren** pro Haushalt liegt **zwischen 10 und 300 Franken pro Haushalt**, jene der Grundgebühr nach zonengewichteter Fläche **zwischen 0.30 und 1.55 Franken pro Quadratmeter**.

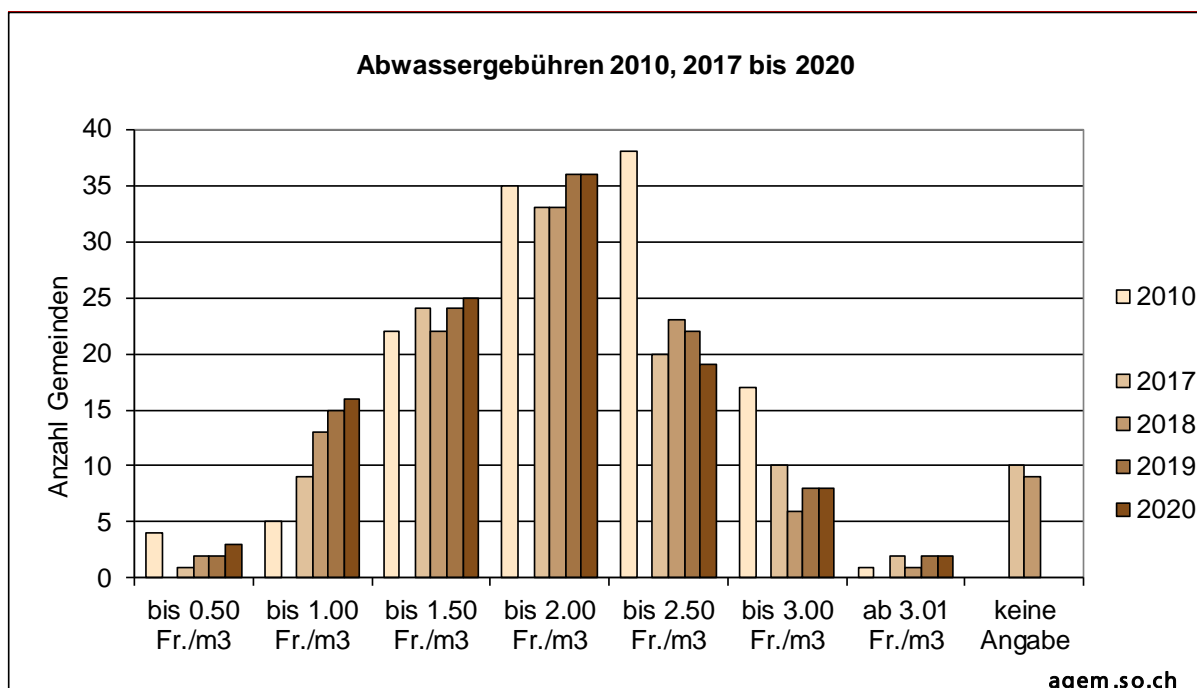


Abbildung 8: Verteilung der Benützungsgebühren für Abwasser in den Jahren 2010, 2017 bis 2020 nach Gemeinden.

⁹ einfaches arithmetisches Mittel ohne Berücksichtigung der Null-Werte.

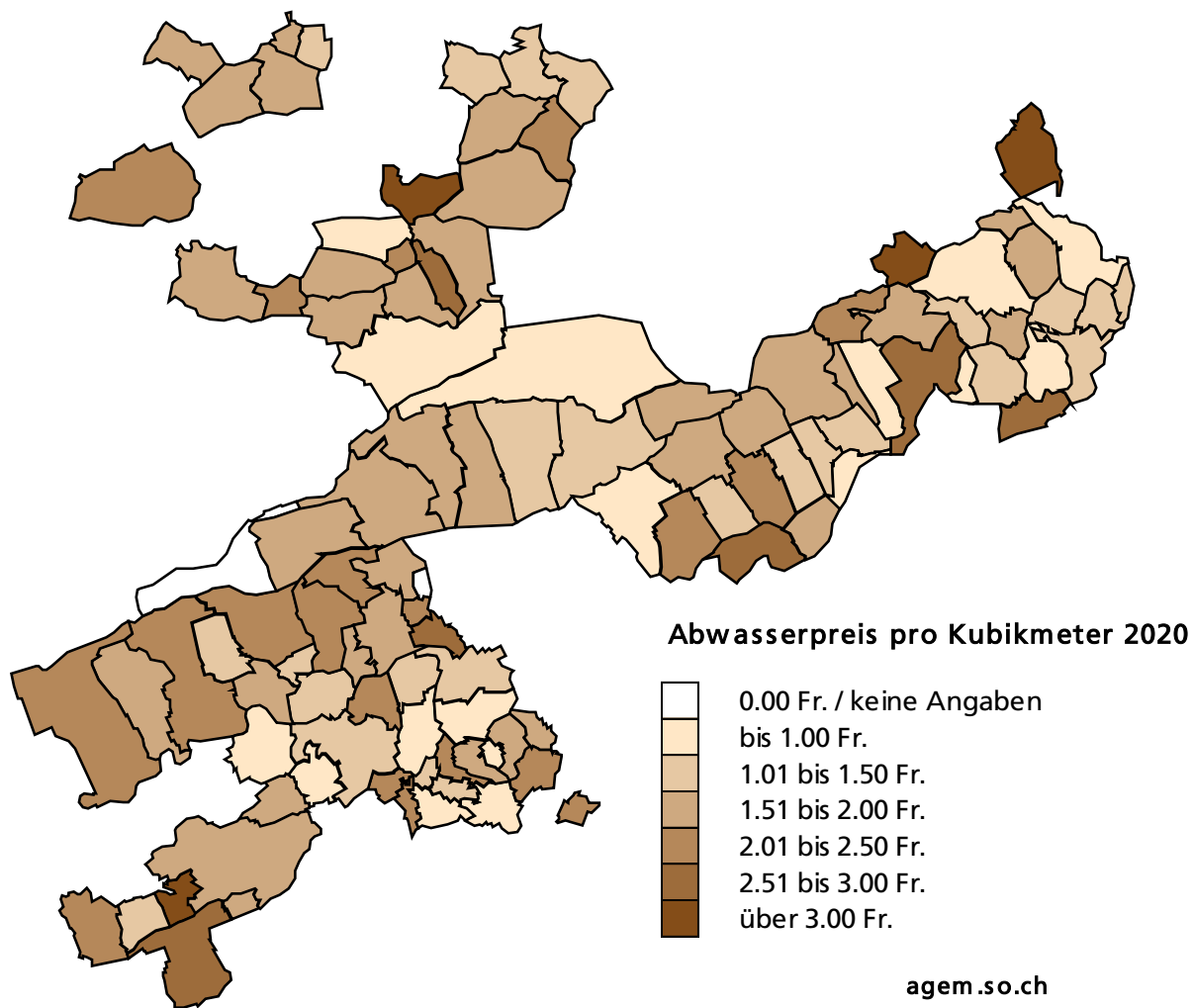


Abbildung 9: Abwasserverbrauchsgebühren 2020 pro Kubikmeter

3.4 Kehrichtentsorgungsgebühren

Die meisten Gemeinden (84 %) sind einem Kehrichtverbrennungsverbund angeschlossen und führen auch die entsprechend vorgegebenen Mengengebühren. Die Preise sind je nach Region oder Gemeinde sehr verschieden. Die nachstehende Tabelle zeigt eine Übersicht zu den im Jahr 2020 im Kanton Solothurn gültigen Preise:

Franken inkl. MWSt	Kehrichtsack			Container 800 Liter	Gemeinden Anzahl
	35 Liter	60 Liter	110 Liter		
KEBAG-Gebühr	0.99	1.47	2.65	14.90	73
KELSAG-Gebühr	1.70	3.30	5.30	42.00	19
Eigene Gebühr					17
Maximum	2.70	5.40	8.10	55.00	
Mittelwert	1.92	3.50	5.68	43.00	
Minimum	1.40	2.50	3.00	26.00	
keine Angabe					0

Die Kehrichtgebühren der KEBAG¹⁰ liegen tiefer als diejenigen der KELSAG¹¹. Die Preise blieben gegenüber dem Vorjahr unverändert. Die höchsten Gebühren sind in Gemeinden, welche ein eigenes Gebühren- und Entsorgungssystem entwickelt haben, zu finden. Diese blieben gegenüber dem Vorjahr stabil.

Die Zugehörigkeit zu einem Kehrichtverbrennungsverbund hängt stark von der regionalen Lage der Gemeinde ab. So findet man im "oberen" Kantonsteil, also in den Bezirken Lebern, Bucheggberg, Solothurn, Wasseramt und Thal beinahe ausschliesslich Gemeinden, welche ihren Abfall zur KEBAG in Zuchwil liefern. Aus den Bezirken Dorneck und Thierstein wird der Abfall grösstenteils in die KELSAG in Liesberg der Verbrennung zugeführt. Die übrigen Bezirke haben teilweise eigene Kehrichtentsorgungsstrategien entwickelt.

¹⁰ KEBAG: Kehrichtbeseitigung AG, Zuchwil.

¹¹ KELSAG: Kehrichtbeseitigung Laufental-Schwarzbubenland AG, Liesberg BL.

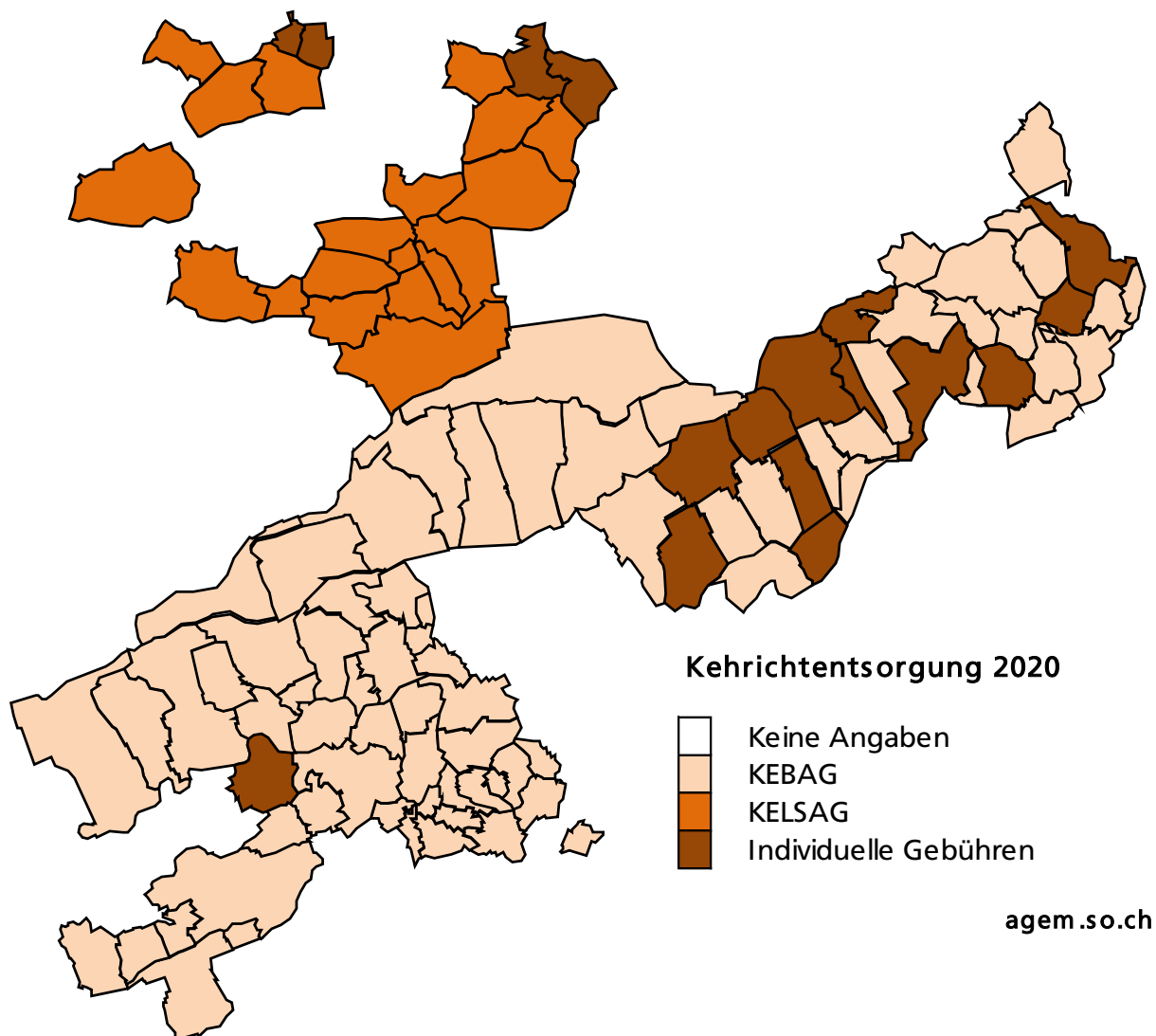


Abbildung 10: Zugehörigkeit zu Kehrrichtverbrennungslösungen

Eine Mehrzahl der Gemeinden verlangt neben den Mengengebühren eine Grundgebühr pro Haushalt, pro Einpersonenhaushalt oder pro Einwohner (ab 18. oder 20. Lebensjahr). Diese Grundgebühr soll sämtliche übrige Entsorgungskosten der Siedlungsabfälle abdecken, welche nicht durch die Mengengebühr abgedeckt sind.

Ein Haushalt wird als ein Haushalt mit zwei oder mehreren Personen definiert. Die Grundgebühren pro Haushalt bewegen sich in einer Spannweite von 20.00 (Vorjahr: 16.50) bis 290.00 Franken. Tendenziell sind die Grundgebühren in Gebieten mit hohen Mengengebühren geringer. 39 Gemeinden (Vorjahr: 43) erheben neben der Mengengebühr für brennbare Siedlungsabfälle auch eine Gebühr für kompostierbare Abfälle (Grüngutgebühr).

3.5 Hundesteuern

Alle 109 Gemeinden beziehen die Hundesteuer. Diese liegt im Durchschnitt bei 114.59 Fr. für den ersten und 116.33 Fr. für jeden weiteren Hund. Dies ist geringfügig weniger als im Vorjahr, in welchem die Hundesteuer für den ersten Hund 114.67 Fr. und für den zweiten Hund 116.45 Fr. betragen hat. Der am häufigsten bezahlte Betrag für die Hundesteuer beim ersten Hund ist weiterhin 120.00 Franken (32 Gemeinden).

Die Spannweite zwischen den verschiedenen Ansätzen für die Hundesteuer liegt zwischen 60.00 und 170.00 Franken. Insgesamt sechs Gemeinden besteuern jeden weiteren Hund mit einer zwischen 15.00 und 50.00 Franken höheren Steuer.

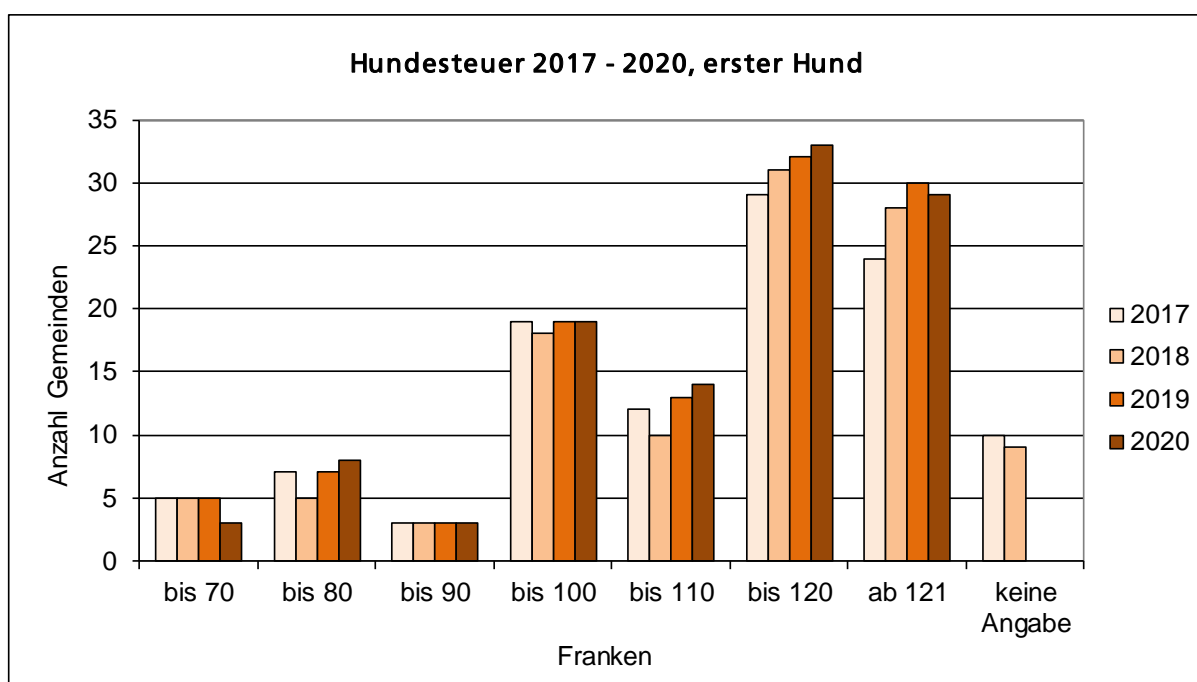


Abbildung 12: Darstellung der Höhe der Hundesteuer für den ersten Hund 2017 - 2020 und der entsprechenden Anzahl Gemeinden

Die "Zwillingssteuer" der Hundesteuer ist die Reittiersteuer. Nur vier von 109 Einwohnergemeinden (Bättwil, Hochwald, Metzerlen-Mariastein, Witterswil) erheben eine Steuer auf Reittiere. Sie beträgt je Gemeinde 150 Franken. Als Reittiere gelten beschlagene Pferde, Maultiere, Esel und Ponys.

3.6 Tabellenanhang Gebühren

Wasser- und Abwasserbenützungsgebühren der Gemeinden 2020¹

Unterteilt in Verbrauchs- und Grundgebühr

Gemeinde	Wasserversorgung				Abwasserentsorgung					
	Verbrauch		Grundgebühr		Online	Verbrauch		Grundgebühr		Reduktion Online
	Fr. / m ³	Fr. / HH	Fr. / m ²	andere		Fr. / m ³	Fr. / HH	Fr. / m ²	andere	
Bezirk Solothurn:										
Solothurn	1.70	78.00			@	1.30	60.00			@
Bezirk Lebern:										
Balm bei Günsberg	3.50	50.00			@	2.20	50.00			@
Bellach	2.10				@	1.75				@
Bettlach	1.80		0.42		@	1.60		0.57		Ja
Feldbrunnen-St. Niklaus	1.80	80.00		Ja	@	1.90		0.85		Ja @
Flumenthal	0.70	50.00			@	2.90	150.00			@
Grenchen	2.40				@	2.10		0.55	Ja	@
Günsberg	2.65			Ja	@	2.00		0.65		Ja @
Hubersdorf	1.50	60.00				2.10		0.50		Ja
Kammersrohr		250.00		Ja			300.00		Ja	
Langendorf	1.55		1.00		@	1.10		0.30		Ja @
Lommiswil	1.50			Ja	@	1.40			Ja	@
Oberdorf (SO)	2.80			Ja	@	2.50			Ja	Ja @
Riedholz	2.40			Ja	@	1.85		0.70		Ja @
Rüttenen	1.70			Ja		2.40			Ja	@
Selzach	1.35	60.00			@	2.25	90.00			@
Bezirk Bucheggberg:										
Biezwil	1.90	100.00	1.90		@	1.30	80.00	1.30		@
Buchegg	1.60	50.00			@	2.00	120.00			@
Lüsslingen-Nennigkofen	1.80				@	1.00		0.40		Ja @
Lüterkofen-Icherstwil	2.60			Ja	@	1.80		0.40	Ja	Ja @
Lütterswil-Gächliwil	2.20	50.00			@	3.30				Ja @
Messen	1.70			Ja	@	2.90	175.00		Ja	@
Schnottwil	1.46	68.29			@	2.41	125.35			Ja @
Unterramsern	1.00	50.00			@	1.80	200.00			@

¹ Angaben ohne Mehrwertsteuer
(Sätze: Wasser: 2,5 %; Abwasser: 7,7 %)

Gemeinde	Wasserversorgung				Abwasserentsorgung				
	Verbrauch		Grundgebühr		Verbrauch		Grundgebühr		Re- duk- tion Online
	Fr. / m ³	Fr. / HH	Fr. / m ²	andere	Fr. / m ³	Fr. / HH	Fr. / m ²	andere	
Bezirk Wasseramt:									
Aeschi (SO)	1.70	30.00		@	2.35	35.00			@
Biberist	1.20	50.00		@	1.40		1.55		Ja @
Bolken	2.00			Ja @	1.75	135.00			@
Deitingen	2.10			@	1.20				@
Derendingen	1.40	144.00		@	0.70	72.00			@
Drei Höfe	1.70	30.00			1.00	75.00			
Etziken	2.50	40.00			2.00	180.00			
Gerlafingen	1.40			Ja @	2.50		0.65		Ja @
Halten	1.60			Ja @	1.20			Ja	Ja @
Horriwil	2.20			@	2.00	100.00			@
Hüniken	1.55				0.70	60.00			
Kriegstetten	1.20	40.00		@	1.10	20.00			@
Lohn-Ammannsegg	1.00			Ja @	0.75			Ja	@
Luterbach	1.00	30.00		@	1.20		0.45		Ja @
Obergerlafingen	1.00	90.00		@	2.15	120.00			Ja @
Oekingen	1.10	30.00			2.20	120.00			Ja
Rechterswil	0.80	50.00		@	1.00	70.00			Ja @
Subingen	2.00	50.00			1.00	50.00			
Zuchwil	1.39			Ja @	2.32			Ja	@
Bezirk Thal:									
Aedermannsdorf	2.70	130.00			1.55	150.00			
Balsthal	2.10	60.00		@	1.05		0.40		Ja @
Gänsbrunnen	2.00	60.00		Ja @		240.00		Ja	@
Herbetswil	2.20	120.00		@	1.60	130.00			Ja @
Holderbank (SO)	2.20	90.00		@	1.60	120.00			@
Laupersdorf	1.76	87.80		@	1.49	74.28			Ja @
Matzendorf	1.90	70.00		@	1.70	150.00			@
Mümliswil-Ramiswil	2.50	50.00		@	1.00	100.00			@
Welschenrohr	2.00	60.00		Ja @	1.60	100.00			@
Bezirk Gäu:									
Egerkingen	1.20	40.00		@	1.65	100.00			@
Härkingen	1.10	25.00		@	1.10	10.00			Ja @
Kestenholz	1.15		0.20	@	2.35		0.40		@
Neuendorf	1.40	40.00		@	2.40	100.00			@
Niederbuchsiten	1.50			Ja @	1.50	120.00			@
Oberbuchsiten	1.90	60.00		@	2.00	120.00			@
Oensingen	1.00	115.00		@	0.60			Ja	@
Wolfwil	2.00	70.00		@	2.80	80.00			Ja @

Gemeinde	Wasserversorgung				Abwasserentsorgung						
	Verbrauch		Grundgebühr		Online	Verbrauch		Grundgebühr		Reduktion	Online
	Fr. / m ³	Fr. / HH	Fr. / m ²	andere		Fr. / m ³	Fr. / HH	Fr. / m ²	andere		
Bezirk Olten:											
Boningen	1.60	40.00			@	1.00				Ja	Ja @
Däniken	0.50	25.00			@	1.00				Ja	@
Dulliken	0.90	40.00			Ja @	1.40	50.00			Ja	Ja @
Eppenber-Wöschnau	2.00	12.00			@	1.15	44.00				@
Fulenbach	1.40	60.00			@	2.00	80.00				Ja @
Gretzenbach	1.50		0.20		@	1.25		0.40			Ja @
Gunzgen	1.10	45.00			@	1.40	120.00				Ja @
Hägendorf	2.70				Ja @	2.00				Ja	@
Kappel (SO)	0.85	50.00			@	1.30	90.00				@
Olten	1.65				@	2.65					@
Rickenbach (SO)	2.15	100.00				1.80	50.00				
Schönenwerd	1.80	40.00			@	1.30		0.57			@
Starrkirch-Wil	1.50	30.00			@	0.60	120.00				@
Walterswil (SO)	2.90	200.00			@	2.85	180.00				Ja @
Wangen bei Olten	1.80	57.00			@	1.05	78.00	0.45			@
Bezirk Gösgen:											
Erlinsbach (SO)	1.90	40.00			@	0.60	65.00				@
Hauenstein-Ifenthal	4.10	60.00			@	2.20					@
Kienberg	2.00	100.00			@	3.00	50.00				@
Lostorf	2.15	40.00			@	0.55	13.00				@
Niedergösgen	1.80	15.00			@	1.40	30.00				@
Obergösgen	1.50	50.00			@	1.60	100.00				@
Rohr (SO)	4.00	50.00				2.00	50.00				
Stüsslingen	2.00	100.00			@	1.85	92.85				@
Trimbach	1.65				Ja @	2.00				Ja	@
Winznau	1.80	80.00			Ja @	1.40	85.00			Ja	@
Wisen (SO)	3.00	30.00			@	4.00	50.00				Ja @
Bezirk Dorneck:											
Bättwil	1.60	100.00			@	1.80	100.00				@
Büren (SO)	1.85		0.65			2.40		0.45			
Dornach	1.48		0.35		@	1.18		0.42		Ja	@
Gempen	3.40	10.00			@	1.50	100.00				@
Hochwald	2.20	80.00			@	2.00	50.00				@
Hofstetten-Flüh	2.70		0.60		@	1.70		0.60		Ja	@
Metzerlen-Mariastein	3.20	188.00				1.95	160.00				
Nuglar-St. Pantaleon	2.20		0.60			1.50		0.40			@
Rodersdorf	3.25		0.60		@	1.90		0.50			
Seewen	4.50	200.00			@	2.00	115.00				Ja @
Witterswil	2.40	155.00			@	1.30	75.00				Ja @

Gemeinde	Wasserversorgung				Abwasserentsorgung						
	Verbrauch		Grundgebühr		Online	Verbrauch		Grundgebühr		Reduktion	Online
	Fr. / m ³	Fr. / HH	Fr. / m ²	andere		Fr. / m ³	Fr. / HH	Fr. / m ²	andere		
Bezirk Thierstein:											
Bärschwil	2.90	100.00			@	2.00	100.00			Ja	@
Beinwil (SO)	2.50	150.00			@	1.00	100.00				@
Breitenbach	2.30				@	1.50	45.00			Ja	@
Büsserach	2.00	60.00			@	1.70	120.00			Ja	@
Erschwil	1.50	90.00			@	2.00	120.00				
Fehren	3.60	170.00			@	2.10	130.00			Ja	@
Grindel	2.80	170.00			@	2.50	160.00				@
Himmelried	3.00	75.00			@	3.00	75.00				@
Kleinlützel	2.80	80.00		Ja	@	2.10	150.00				@
Meltingen	4.00	200.00			@	1.60	140.00			Ja	@
Nunningen	4.25				@	1.80	180.00				@
Zullwil	4.80	50.00			@	2.70	100.00				@
Kanton Solothurn	2.02					1.75					

Wasserversorgung

Verbrauch	Fr. / m ³	Verbrauchsgebühren pro Kubikmeter
Grundgebühr	Fr. / HH	Grundgebühr pro Haushalt mit mindestens zwei Bewohnern
	Fr. / m ²	Zonengewichtete Fläche: Erhebung einer jährlichen Grundgebühr pro Quadratmeter nach zonengewichteter Fläche
	andere	z.B. in Promille des Gebäudeversicherungswertes
Online		bei Gemeinden mit einem @ ist das entsprechende Reglement auf der Internetseite der Gemeinde verfügbar

Abwasserentsorgung

Verbrauch	Fr. / m ³	Verbrauchsgebühren pro Kubikmeter
Grundgebühr	Fr. / HH	Grundgebühr pro Haushalt mit mindestens zwei Bewohnern
	Fr. / m ²	Zonengewichtete Fläche: Erhebung einer jährlichen Grundgebühr pro Quadratmeter nach zonengewichteter Fläche
	andere	z.B. in Promille des Gebäudeversicherungswertes
Online		bei Gemeinden mit einem @ ist das entsprechende Reglement auf der Internetseite der Gemeinde verfügbar
Reduktion		einige Gemeinden reduzieren die Mengen- oder Grundgebühren bei einer Versickerung/Einleitung von Regenwasser

Folgende Bereiche werden von einigen Gemeinden zusätzlich oder speziell erhoben:
Landwirtschaft, Gewerbe oder Industrie und / oder Hydrantensteuer, Löschwassergebühr.

Träger der Wasserversorgung sind in der Regel die Einwohnergemeinden;
Ausnahmen (Trägerin Bürgergemeinden) bilden Boningen, Gunzgen, Härkingen, Langendorf, Obergösgen, Rüttenen, Wangen bei Olten, Winznau.

Quelle: AGEM-Erhebung, Online-Umfrage vom 1. Quartal 2020

Weitere Gebühren der Gemeinden 2020¹

Kehrichtentsorgungsgrundgebühren, Grünabfuhrgebühren und Hundesteuern

Gemeinde	Kehrichtentsorgung		Online	Hundesteuer	
	Grund- gebühren Fr. / HH	Grüngut- entsorgungs- gebühr		erster Hund	zweiter Hund
Bezirk Solothurn:					
Solothurn	106.20		@	140	140
Bezirk Lebern:					
Balm bei Günsberg	andere		@	105	105
Bellach	150.00		@	140	140
Bettlach	183.10		@	140	140
Feldbrunnen-St. Niklaus	215.00		@	100	100
Flumenthal	150.00	Ja	@	120	120
Grenchen	129.00		@	130	130
Günsberg	170.00		@	110	110
Hubersdorf	240.00			100	100
Kammersrohr	170.00			80	80
Langendorf	168.00			120	120
Lommiswil	andere		@	110	110
Oberdorf (SO)	290.00		@	70	70
Riedholz	andere		@	130	130
Rüttenen	andere		@	110	110
Selzach	120.00		@	140	140
Bezirk Bucheggberg:					
Biezwil	190.00	Ja	@	80	80
Buchegg	110.00	Ja	@	100	100
Lüsslingen-Nennigkofen	30.00	ja	@	80	80
Lüterkofen-Ichertswil	140.00	Ja	@	120	120
Lüterswil-Gächliwil	50.00	ja	@	110	110
Messen	140.00		@	100	100
Schnottwil	120.00		@	80	95
Unterramsern	170.00	Ja	@	60	60

¹ Angaben inkl. Mehrwertsteuer
(Satz: Abfall: 7,7 %)

Gemeinde	Kehrichtentsorgung			Hundesteuer	
	Grund- gebühren Fr. / HH	Grüngut- entsorgungs- gebühr	Online	erster Hund	zweiter Hund
Bezirk Wasseramt:					
Aeschi (SO)	130.00		@	130	130
Biberist	198.00			140	140
Bolken	andere	Ja	@	130	130
Deitingen	160.00	Ja	@	140	140
Derendingen	160.00		@	120	120
Drei Höfe	130.00			120	120
Etziken	190.00			130	130
Gerlafingen	150.00		@	140	140
Halten	andere	Ja	@	120	120
Horriwil	140.00	Ja	@	130	130
Hüniken	150.00			80	80
Kriegstetten	andere	Ja	@	130	130
Lohn-Ammannsegg	240.00		@	170	170
Luterbach	115.00		@	130	130
Obergerlafingen	50.00	Ja	@	150	150
Oekingen	184.00	Ja		140	140
Recherswil	144.00		@	140	140
Subingen	240.00		@	120	120
Zuchwil	andere		@	105	105
Bezirk Thal:					
Aedermannsdorf	andere			85	85
Balsthal	80.00		@	100	100
Gänsbrunnen	70.00		@	80	80
Herbetswil	130.00			100	100
Holderbank (SO)	150.00	Ja	@	80	80
Laupersdorf	170.00		@	140	140
Matzendorf	andere		@	105	105
Mümliswil-Ramiswil	70.00		@	120	120
Welschenrohr	150.00	Ja	@	130	130
Bezirk Gäu:					
Egerkingen	65.00	Ja	@	120	120
Härkingen	55.00	Ja	@	120	120
Kestenholz	140.00			120	120
Neuendorf	90.00		@	120	120
Niederbuchsiten	70.00		@	120	120
Oberbuchsiten	andere	Ja	@	100	100
Oensingen	100.00		@	120	120
Wolfwil	45.00	Ja	@	100	100

Gemeinde	Kehrrichtentsorgung			Hundesteuer	
	Grund- gebühren Fr. / HH	Grüngut- entsorgungs- gebühr	Online	erster Hund	zweiter Hund
Bezirk Olten:					
Boningen	50.00		@	100	100
Däniken	100.00	Ja	@	80	80
Dulliken	50.00	Ja	@	120	120
Eppenberg-Wöschnau	120.00		@	130	130
Fulenbach	84.00	Ja	@	110	110
Gretzenbach	30.00	Ja	@	100	100
Gunzgen	72.00			140	140
Hägendorf	50.00	Ja	@	140	140
Kappel (SO)	andere	Ja	@	120	120
Olten	42.00	Ja	@	170	170
Rickenbach (SO)	andere			110	110
Schönenwerd	95.00	Ja	@	120	120
Starrkirch-Wil	38.05		@	120	120
Walterswil (SO)	20.00	Ja	@	100	100
Wangen bei Olten	andere	Ja	@	115	115
Bezirk Gösgen:					
Erlinsbach (SO)	andere		@	90	90
Hauenstein-Ifenthal	80.00			100	100
Kienberg	50.00	Ja	@	120	120
Lostorf	30.00			120	120
Niedergösgen	50.00	Ja	@	120	120
Obergösgen	32.30	Ja	@	120	120
Rohr (SO)	andere			100	100
Stüsslingen	65.00		@	110	110
Trimbach	38.77	Ja	@	140	140
Winznau	andere	Ja	@	130	130
Wisen (SO)	30.00		@	110	110
Bezirk Dorneck:					
Bättwil	85.00		@	120	120
Büren (SO)	80.00			120	120
Dornach	83.00		@	140	140
Gempen	35.00	Ja	@	60	60
Hochwald	90.00		@	120	145
Hofstetten-Flüh	94.25		@	120	120
Metzerlen-Mariastein	115.00		@	105	105
Nuglar-St. Pantaleon	60.00			110	110
Rodersdorf	80.00		@	120	150
Seewen	100.00		@	140	140
Witterswil	60.00	Ja	@	110	110

Gemeinde	Kehrichtentsorgung		Online	Hundesteuer	
	Grundgebühren Fr. / HH	Grüngutentsorgungsgebühr		erster Hund	zweiter Hund
Bezirk Thierstein:					
Bärschwil	55.00			100	100
Beinwil (SO)	andere			90	90
Breitenbach	80.00		@	100	120
Büsserach	70.00			120	120
Erschwil	70.00			100	150
Fehren	80.00		@	100	100
Grindel	70.00			100	100
Himmelried	120.00			120	120
Kleinlützel	andere	Ja	@	120	120
Meltingen	65.00		@	120	120
Nunningen	90.00		@	120	120
Zullwil	andere			100	150
Kanton Solothurn	106.93			115.20	109.09

Kehrichtentsorgung

Grundgebühr	Fr. / HH Grundgebühr pro Haushalt mit mindestens zwei Bewohnern
Grüngutentsorgung	Führen einer speziellen Gebühr zur Entsorgung von Grüngut
Online	bei Gemeinden mit einem @ ist das entsprechende Reglement auf der Internetseite der Gemeinde verfügbar

Hundesteuer

erster Hund	Hundesteuer für den ersten Hund
zweiter Hund	Hundesteuer für jeden weiteren Hund

4. Steuerfüsse Kirchengemeinden

Die Darstellung der Steuerfüsse erfolgt nach der Gliederung der Einwohnergemeinden respektive ihrer Ortsteile. Ein Verzeichnis im Anhang informiert über die Zugehörigkeit der Einwohnergemeinden oder Ortsteile zur Kirchengemeinde nach dem offiziellen, kantonalen Verzeichnis der solothurnischen Gemeinden (BGS: 131.1).

4.1 Römisch-katholische Kirchengemeinden

Der Steuerfuss der Kirchengemeinde Fulenbach ist bei Redaktionsschluss noch nicht vorgelegen. Deshalb ist eine Beurteilung von nur 72 Kirchengemeinden (Total 73) möglich. Der durchschnittliche Steuerfuss der römisch-katholischen Kirchengemeinden beläuft sich **im Jahr 2020 auf 17,38 %**. Im Vorjahr lag er mit 17,62 % leicht höher. Sechs Kirchengemeinden (Aedermannsdorf, Holderbank, Welschenrohr-Gänsbrunnen, Schönenwerd, Oberkirch und Meltingen) sowie die Teilkirche Ramiswil können ihre Steuerfüsse senken. Die Steuerfussreduktion beträgt zwischen einem und sechs Steuerfusspunkten. Der tiefste Steuerfuss mit 12 % wird in der Kirchengemeinde St. Niklaus erhoben. Mit einem Bezug von 28 % weist die Kirchengemeinde Kienberg weiterhin den höchsten Steuerfuss aus.

4.2 Evangelisch-reformierte Kirchengemeinden

Der durchschnittliche Steuerfuss der evangelisch-reformierten Kirchengemeinden ist im Jahr 2020 rückläufig gewesen. Dieser beträgt **neu 15,55 %** (Vorjahr: 15,73 %). Eine Steuerfussangleichung hat es bei der per 1. Januar 2020 zusammengeschlossenen Kirchengemeinde Büren-Nuglar-St. Pantaleon-Seewen auf 12 Steuerfusspunkte gegeben. Während die Kirchengemeinde Messen ihren Steuerfuss um 2 Punkte auf 14 Punkte erhöhen musste, konnte die Kirchengemeinde Thierstein ihren Steuerfuss um 2 Punkte auf 13 Punkte senken. Den tiefsten Steuerfuss mit 8 % bezieht nach wie vor die Kirchengemeinde Kleinlützel. Dagegen weisen die Kirchengemeinden Gäu-Egerkingen, Thal und Olten mit 18 % den höchsten Steuerfuss aus.

4.3 Christkatholische Kirchengemeinden

Im aktuellen Jahr bleibt der durchschnittliche Steuerfuss der christkatholischen Kirchengemeinden gegenüber dem Vorjahr **unverändert bei 19,16 %**. Im Jahr 2020 hat keine Kirchengemeinde den Steuerfuss gesenkt. Den höchsten Steuerfuss weist die Kirchengemeinde Schönenwerd-Niedergösgen mit 23 % aus.

4.4 Steuerbezug der Kirchgemeinden in den Jahren 2019 und 2020 gruppiert nach Einwohnergemeinden und Ortsteile

Steuerbezug der Kirchgemeinden in den Jahren 2019 und 2020

Gemeinde	Römisch-katholisch			Evangelisch-reformiert			Christkatholisch		
	2019 %	2020 %	Verän- derung + / - / =	2019 %	2020 %	Verän- derung + / - / =	2019 %	2020 %	Verän- derung + / - / =
Solothurn ¹⁾	21	21	=	16	16	=	19	19	=
Solothurn	21	21	=	16	16	=	19	19	=
Balm bei Günsberg	18	18	=	16	16	=	19	19	=
Bellach	16	16	=	16	16	=	19	19	=
Bettlach	17	17	=	12.5	12.5	=	19	19	=
Feldbrunnen-St. Niklaus	12	12	=	16	16	=	19	19	=
Flumenthal	16	16	=	16	16	=	19	19	=
Grenchen	17	17	=	12.5	12.5	=	19	19	=
Günsberg	18	18	=	16	16	=	19	19	=
Hubersdorf	16	16	=	16	16	=	19	19	=
Kammersrohr ²⁾	18	18	=	16	16	=	19	19	=
Langendorf	20	20	=	16	16	=	19	19	=
Lommiswil	20	20	=	16	16	=	19	19	=
Oberdorf (SO)	20	20	=	16	16	=	19	19	=
Riedholz ³⁾	12	12	=	16	16	=	19	19	=
Rüttenen	12	12	=	16	16	=	19	19	=
Selzach	20	20	=	16	16	=	19	19	=
Bezirk Lebern	17	17	=	16	16	=	19	19	=
Aetigkofen (Ortsteil)				15	15	=			
Aetingen (Ortsteil)				15	15	=			
Bibern (Ortsteil)				14	14	=			
Biezwil	15	15	=	14	14	=	19	19	=
Brügglen (Ortsteil)				15	15	=			
Buchegg	15	15	=	15	15	=	19	19	=
Gossliwil (Ortsteil)				14	14	=			
Hessigkofen (Ortsteil)				15	15	=			
Küttigkofen (Ortsteil)				15	15	=			
Kyburg-Buchegg (Ortst.)				15	15	=			
Lüsslingen-Nennigkofen	15	15	=	15	15	=	19	19	=
Lüterkofen-Ichertswil	15	15	=	15	15	=	19	19	=
Lüterswil (Ortsteil)				14	14	=			
Lüterswil-Gächliwil	15	15	=	12	14	+	19	19	=
Messen	15	15	=	12	14	+	19	19	=
Mühledorf (Ortsteil)				15	15	=	19	19	=
Schnottwil	15	15	=	14	14	=	19	19	=
Tschoppach (Ortsteil)				15	15	=	19	19	=
Unterramsern	15	15	=	15	15	=	19	19	=
Bezirk Bucheggberg	15	15	=	14	15	+	19	19	=

Gemeinde	Römisch-katholisch			Evangelisch-reformiert			Christkatholisch		
	2019 %	2020 %	Veränderung + / - / =	2019 %	2020 %	Veränderung + / - / =	2019 %	2020 %	Veränderung + / - / =
Aeschi (SO)	15	15	=	15	15	=	19	19	=
Biberist	15	15	=	15.5	15.5	=	19	19	=
Bolken	15	15	=	15	15	=	19	19	=
Deitingen	18	18	=	15	15	=	19	19	=
Derendingen	18	18	=	15	15	=	19	19	=
Drei Höfe	16	16	=	15	15	=	19	19	=
Etziken	15	15	=	15	15	=	19	19	=
Gerlafingen	16	16	=	15.5	15.5	=	19	19	=
Halten	16	16	=	15	15	=	19	19	=
Horriwil	16	16	=	15	15	=	19	19	=
Hüniken	15	15	=	15	15	=	19	19	=
Kriegstetten	16	16	=	15	15	=	19	19	=
Lohn-Ammannsegg	15	15	=	15.5	15.5	=	19	19	=
Luterbach	20	20	=	15	15	=	19	19	=
Obergerlafingen	16	16	=	15.5	15.5	=	19	19	=
Oekingen	16	16	=	15	15	=	19	19	=
Rechterswil	16	16	=	15	15	=	19	19	=
Subingen	20	20	=	15	15	=	19	19	=
Zuchwil	17	17	=	15	15	=	19	19	=
Bezirk Wasseramt	16	16	=	15	15	=	19	19	=
Aedermannsdorf	24	22	-	18	18	=	18	18	=
Balsthal	18	18	=	18	18	=	18	18	=
Herbetswil	25	25	=	18	18	=	18	18	=
Holderbank (SO)	23	21	-	18	18	=	18	18	=
Laupersdorf	16	16	=	18	18	=	18	18	=
Matzendorf	20	20	=	18	18	=	18	18	=
Mümliswil-Ramiswil				18	18	=	18	18	=
Mümliswil (Ortsteil)	18	18	=	18	18	=	18	18	=
Ramiswil (Ortsteil)	25	22	-	18	18	=	18	18	=
Welschenrohr-Gänsbrunnen ⁴⁾	25	21	-	18	18	=	18	18	=
Bezirk Thal	19	18	=	18	18	=	20	20	=
Egerkingen	18	18	=	18	18	=	18	18	=
Härkingen	20	20	=	18	18	=	18	18	=
Kestenholz	20	20	=	12	14	+	18	18	=
Neuendorf	20	20	=	18	18	=	18	18	=
Niederbuchsiten	18	18	=	18	18	=	18	18	=
Oberbuchsiten	20	20	=	18	18	=	18	18	=
Oensingen	14	14	=	12	14	+	18	18	=
Wolfwil	19	19	=	18	18	=	18	18	=
Bezirk Gäu	19	19	=	17	17	=	18	18	=

Gemeinde	Römisch-katholisch			Evangelisch-reformiert			Christkatholisch		
	2019 %	2020 %	Veränderung + / - / =	2019 %	2020 %	Veränderung + / - / =	2019 %	2020 %	Veränderung + / - / =
Boningen	17	17	=	18	18	=	18	18	=
Däniken	17	17	=	17	17	=	23	23	=
Dulliken	18	18	=	18	18	=	18	18	=
Eppenberg-Wöschnau	20	18	-	17	17	=	23	23	=
Fulenbach	19	k. A.		17	17	=	18	18	=
Gretzenbach	17	17	=	17	17	=	23	23	=
Gunzgen	19	18	-	18	18	=	18	18	=
Hägendorf	15	15	=	18	18	=	18	18	=
Kappel (SO)	17	17	=	18	18	=	18	18	=
Olten	18	18	=	18	18	=	18	18	=
Rickenbach	15	15	=	18	18	=	18	18	=
Schönenwerd (SO)	20	18	-	17	17	=	23	23	=
Starrkirch-Wil	18	18	=	18	18	=	18	18	=
Walterswil (SO)	22	22	=	18	18	=	23	23	=
Wangen bei Olten	18	18	=	18	18	=	18	18	=
Bezirk Olten	18	18	=	18	18	=	20	20	=
Erlinsbach SO	17	17	=	16	16	=	23	23	=
Hauenstein-Ifenthal	19	19	=	18	18	=	18	18	=
Kienberg	28	28	=	10	10	=	22	22	=
Lostorf	18	18	=	17	17	=	23	23	=
Niedergösgen	18	18	=	17	17	=	23	23	=
Obergösgen	19	19	=	17	17	=	23	23	=
Rohr (SO)	18	18	=	17	17	=	23	23	=
Stüsslingen	18	18	=	17	17	=	23	23	=
Trimbach-Wisen ⁵⁾	18	18	=	18	18	=	18	18	=
Winznau	21	21	=	18	18	=	18	18	=
Bezirk Gösgen	19	19	=	17	17	=	21	21	=
Bättwil	15	15	=	15	15	=	} kein Bezug		
Büren (SO) ⁶⁾	17	17	=	14	12	-			
Dornach	16	16	=	15	15	=			
Gempen	17	17	=	15	15	=			
Hochwald	17	17	=	15	15	=			
Hofstetten-Flüh	18	18	=	15	15	=			
Metzerlen-Mariastein	18	18	=	15	15	=			
Nuglar-St. Pantaleon ⁶⁾	14	14	=	14	12	-			
Rodersdorf	15	15	=	15	15	=			
Seewen ⁶⁾	16	16	=	10	12	+			
Witterswil	15	15	=	15	15	=			
Bezirk Dorneck	16	16	=	14	14	-			

Gemeinde	Römisch-katholisch			Evangelisch-reformiert			Christkatholisch		
	2019 %	2020 %	Veränderung + / - / =	2019 %	2020 %	Veränderung + / - / =	2019 %	2020 %	Veränderung + / - / =
Bärschwil	16	16	=	15	13	-	} kein Bezug		
Beinwil (SO)	16	16	=	15	13	-			
Breitenbach	18	18	=	15	13	-			
Büsserach	14	14	=	15	13	-			
Erschwil	18	18	=	15	13	-			
Fehren	18	18	=	15	13	-			
Grindel	20	20	=	15	13	-			
Himmelried	21	21	=	15	13	-			
Kleinlützel	16	16	=	8	8	=			
Meltingen	24	18	-	15	13	-			
Nunningen	18	17	-	15	13	-			
Zullwil	18	17	-	15	13	-			
Bezirk Thierstein	18	17	-	14	13	-			

- 1) Steingrubenquartier: gehört zum Gebiet der röm.- kath. KG St. Niklaus mit einem Bezug von 12 %
 - 2) Kammersrohr: exkl. Gebiet des vorderen und hinteren Mattenhofs (gehört zum Gebiet der röm.-kath. KG Günsberg mit einem Bezug von 18 %).
 - 3) Dorfteil Kellenmatt, Riedholz: gehört zum Gebiet der röm.-kath. KG Flumenthal-Hubersdorf mit einem Bezug von 16 %.
 - 4) Fusion zur röm.-kath. KG Welschenrohr-Gänsbrunnen per 01.01.2017
 - 5) Fusion zur röm.-kath. KG Trimbach-Wisen per 01.01.2018
 - 6) Fusion zur ev.-ref. KG Büren-Nuglar-St. Pantaleon-Seewen per 01.01.2020
- k. A. = Keine Angaben verfügbar

4.5 Zuordnung der Einwohnergemeinden auf die Kirchgemeinden

a) Römisch-katholische Kirchgemeinden

Bezirk	Bezeichnung der Kirchgemeinde	Zugehörige Einwohnergemeinde/Ortsteile
Bezirke Solothurn und Lebern	Solothurn	<i>Solothurn exkl. Steingrubenquartier</i>
	Bellach	<i>Bellach</i>
	Bettlach	<i>Bettlach</i>
	Flumenthal	<i>Flumenthal, Hubersdorf, Kammersrohr</i>
	Grenchen	<i>Grenchen</i>
	Günsberg	<i>Balm bei Günsberg, Günsberg, Ortsteil Niederwil, vorderer und hinterer Mattenhof</i>
	Oberdorf	<i>Langendorf, Lommiswil, Oberdorf (SO)</i>
	Selzach	<i>Selzach</i>
	St. Niklaus	<i>Feldbrunnen, St. Niklaus, Steingrubenquartier der Stadt Solothurn, Riedholz, Rüttenen</i>
Bezirke Wasseramt und Bucheggberg	Aeschi	<i>Aeschi (SO), Bolken, Etziken, Hüniken, Steinhof, Ortsteil Winistorf</i>
	Biberist	<i>Ammannsegg, Biberist, Lohn, Ortsteil Aetigkofen, Ortsteil Aetingen, Ortsteil Balm b. Messen, Ortsteil Bibern, Biezwil, Ortsteil Brügglen, Ortsteil Brunenthal, Ortsteil Gosswil, Ortsteil Hessigkofen, Ortsteil Küttigkofen, Ortsteil Kyburg-Buchegg, Ortsteil Lüsslingen, Lüterkofen-Ichertswil, Lüterswil-Gächliwil, Messen, Ortsteil Mühledorf, Ortsteil Nennigkofen, Ortsteil Oberramsern, Schnottwil, Ortsteil Tscheppach, Unterramsern</i>
	Deitingen	<i>Deitingen</i>
	Derendingen	<i>Derendingen</i>
	Kriegstetten-Gerlafingen	<i>Halten, Ortsteil Heinrichswil, Ortsteil Hersiwil, Horriwil, Kriegstetten, Gerlafingen, Obergerlafingen, Oekingen, Recherswil</i>
	Luterbach	<i>Luterbach</i>
	Subingen	<i>Subingen</i>
	Zuchwil	<i>Zuchwil</i>
Bezirk Thal	Aedermannsdorf	<i>Aedermannsdorf</i>
	Balsthal	<i>Balsthal</i>
	Herbetswil	<i>Herbetswil</i>
	Holderbank	<i>Holderbank (SO)</i>
	Laupersdorf	<i>Laupersdorf</i>
	Matzendorf	<i>Matzendorf</i>
	Mümliswil	<i>Ortsteil Mümliswil</i>
	Ramiswil	<i>Ortsteil Ramiswil</i>
Welschenrohr-Gänsbrunnen	<i>Welschenrohr, Gänsbrunnen</i>	

Bezirk	Bezeichnung der Kirchgemeinde	Zugehörige Einwohnergemeinde/Ortsteile
Bezirk Gäu	Egerkingen	<i>Egerkingen</i>
	Härkingen	<i>Härkingen</i>
	Kestenholz	<i>Kestenholz</i>
	Neuendorf	<i>Neuendorf</i>
	Niederbuchsiten	<i>Niederbuchsiten</i>
	Oberbuchsiten	<i>Oberbuchsiten</i>
	Oensingen	<i>Oensingen</i>
	Wolfwil	<i>Wolfwil</i>
Bezirk Olten	Dulliken	<i>Dulliken</i>
	Fulenbach	<i>Fulenbach</i>
	Gretzenbach	<i>Däniken, Gretzenbach</i>
	Gunzgen	<i>Gunzgen</i>
	Hägendorf-Rickenbach	<i>Hägendorf, Rickenbach (SO)</i>
	Kappel	<i>Boningen, Kappel (SO)</i>
	Olten	<i>Olten, Starrkirch-Wil</i>
	Schönenwerd	<i>Eppenberg-Wöschnau, Schönenwerd</i>
	Walterswil-Rothacker	<i>Walterswil-Rothacker</i>
	Wangen	<i>Wangen bei Olten</i>
Bezirk Gösgen	Erlinsbach	<i>Ortsteil Niedererlinsbach, Ortsteil Obererlinsbach</i>
	Ifenthal	<i>Hauenstein-Ifenthal</i>
	Kienberg	<i>Kienberg</i>
	Lostorf	<i>Lostorf</i>
	Niedergösgen	<i>Niedergösgen</i>
	Obergösgen	<i>Obergösgen</i>
	Stüsslingen	<i>Rohr (SO), Stüsslingen</i>
	Trimbach-Wisen	<i>Trimbach, Wisen (SO)</i>
Winznau	<i>Winznau</i>	
Bezirk Dorneck	Büren	<i>Büren (SO)</i>
	Dornach	<i>Dornach</i>
	Gempen	<i>Gempen</i>
	Hochwald	<i>Hochwald</i>
	Hofstetten-Flüh	<i>Hofstetten-Flüh</i>
	Metzerlen	<i>Metzerlen-Mariastein</i>
	Rodersdorf	<i>Rodersdorf</i>
	Seewen	<i>Seewen</i>
	St. Pantaleon	<i>Nuglar-St. Pantaleon</i>
Witterswil	<i>Bättwil, Witterswil</i>	
Bezirk Thierstein	Bärschwil	<i>Bärschwil</i>
	Beinwil	<i>Beinwil (SO)</i>
	Breitenbach	<i>Breitenbach, Fehren, von Himmelried: Schindelboden</i>
	Büsserach	<i>Büsserach</i>
	Erschwil	<i>Erschwil</i>
	Grindel	<i>Grindel</i>
	Himmelried	<i>Himmelried: ohne Schindelboden</i>
	Kleinlützel	<i>Kleinlützel</i>
	Meltingen	<i>Meltingen</i>
Oberkirch	<i>Nunningen, Zullwil</i>	

b) Evangelisch-reformierte Kirchgemeinden

Bezirk	Bezeichnung der Kirchgemeinde	Zugehörige Einwohnergemeinde/Ortsteile
Bezirke Solothurn und Lebern	Solothurn	<i>Solothurn, Balm bei Günsberg, Bellach, Feldbrunnen-St. Niklaus, Flumenthal, Günsberg, Hubersdorf, Kammersrohr, Langendorf, Lommiswil, Ortsteil Niederwil, Oberdorf (SO), Riedholz, Rüttenen, Selzach</i>
	Grenchen-Bettlach	<i>Grenchen, Bettlach</i>
Bezirk Bucheggberg	Aetingen-Mühledorf	<i>Ortsteil Aetigkofen, Ortsteil Aetingen, Ortsteil Brügglen, Ortsteil Hessigkofen, Ortsteil Küttigkofen, Ortsteil Kyburg-Buchegg, Ortsteil Mühledorf, Ortsteil Tscheppach, Unterramsern</i>
	Lüsslingen	<i>Ortsteil Lüsslingen, Ortsteil Nennigkofen, Lütorkofen-Ichertswil</i>
	Messen	<i>Solothurnische Gemeinden; Ortsteil Balm b. Messen, Ortsteil Brunenthal, Ortsteil Gächliwil, Messen, Ortsteil Oberramsern</i>
	Oberwil	<i>Solothurnische Gemeinden; Ortsteil Bibern, Biezwil, Ortsteil Gosliwil, Ortsteil Lütterswil, Schnottwil</i>
Bezirk Wasseramt	Biberist-Gerlafingen	<i>Biberist, Ortsteil Ammannsegg, Ortsteil Lohn, Gerlafingen, Obergerlafingen</i>
	Wasseramt	<i>Aeschi (SO), Bolken, Deitingen, Derendingen, Etziken, Halten, Ortsteil Heinrichswil-Winistorf, Ortsteil Hersiwil, Horriwil, Hüniken, Kriegstetten, Luterbach, Oekingen, Recherswil, Steinhof, Subingen, Zuchwil</i>
Bezirk Thal	Thal	<i>Aedermannsdorf, Balsthal, Gänsbrunnen, Herbetswil, Holderbank (SO), Laupersdorf, Matzendorf, Mümliswil-Ramiswil, Welschenrohr</i>
Bezirke Gäu, Olten und Gösgen	Erlinsbach	<i>Ortsteil Obererlinsbach, Ortsteil Niedererlinsbach</i>
	Fulenbach	<i>Fulenbach</i>
	Gäu	<i>Egerkingen, Härkingen, Neuendorf, Niederbuchsiten, Oberbuchsiten, Gunzgen, Wolfwil</i>
	Oensingen	<i>Oensingen, Kestenholz</i>
	Olten	<i>Olten, Boningen, Dulliken, Hägendorf, Kappel (SO), Rickenbach (SO), Starrkirch-Wil, Walterswil, Wangen b. Olten, Hauenstein-Ifenthal, Trimbach, Winznau, Wisen (SO)</i>
	Niederamt	<i>Schönenwerd, Däniken, Eppenberg-Wöschnau, Gretzenbach, Niedergösgen, Lostorf-Mahren, Obergösgen, Rohr (SO), Stüsslingen</i>
	Kienberg	<i>Kienberg</i>
Bezirk Dorneck	Dornach-Gempen-Hochwald	<i>Dornach, Gempen, Hochwald</i>
	Leimental	<i>Bättwil, Hofstetten-Flüh, Metzleren-Mariastein, Rodersdorf, Witterswil</i>
	Büren-Nuglar-St. Pantaleon-Seewen	<i>Büren (SO), Nuglar-St. Pantaleon, Seewen</i>
Bezirk Thierstein	Thierstein	<i>Bärschwil, Beinwil (SO), Breitenbach, Büsserach, Erschwil, Fehren, Grindel, Himmelried, Meltingen, Nunningen, Zullwil</i>
	Kleinlützel	<i>Kleinlützel</i>

c) Christkatholische Kirchgemeinden

Bezirk	Bezeichnung der Kirchgemeinde	Zugehörige Einwohnergemeinde/Ortsteile
Bezirke Solothurn, Lebern, Bucheggberg, Wasseramt	Solothurn	<i>Solothurn, Balm bei Günsberg, Bellach, Feldbrunnen-St. Niklaus, Flumenthal, Günsberg, Hubersdorf, Kammersrohr, Langendorf, Lommiswil, Ortsteil Niederwil, Oberdorf (SO), Riedholz, Rüttenen, Ortsteil Aetigkofen, Ortsteil Aetingen, Ortsteil Balm b. Messen, Ortsteil Bibern, Biezwil, Ortsteil Brügglen, Ortsteil Brunnenenthal, Ortsteil Gossliwil, Ortsteil Hessigkofen, Ortsteil Küttigkofen, Ortsteil Kyburg-Buchegg, Ortsteil Lüsslingen, Lüterkofen-Ichertswil, Lüterswil-Gächliwil, Messen, Ortsteil Mühledorf, Ortsteil Nennigkofen, Ortsteil Oberramsern, Schnotwil, Ortsteil Tschoppach, Ortsteil Unterramsern, Aeschi (SO), Biberist, Bolken, Deitingen, Derendingen, Etziken, Gerlafingen, Halten, Ortsteil Heinrichswil-Winistorf, Ortsteil Hersiwil, Horriwil, Hüniken, Kriegstetten, Lohn-Ammannsegg, Luterbach, Obergerlafingen, Oekingingen, Rechterswil, Ortsteil Steinhof, Subingen, Zuchwil</i>
	Grenchen	<i>Grenchen, Bettlach, Selzach</i>
Bezirke Thal, Gäu, Olten und Gösigen	Region Olten	<i>Olten, Wangen b. Olten, Starrkirch-Wil, Dulliken, Trimbach, Hauenstein-Ifenthal, Winznau, Wisen (SO), Boningen, Gunzgen, Fulenbach, Hägendorf, Kappel (SO), Rickenbach (SO), Egerkingen, Härkingen, Kestenholz, Neuendorf, Niederbuchsiten, Oberbuchsiten, Oensingen, Wolfwil, Aedermansdorf, Balsthal, Gänsbrunnen, Herbetswil, Holderbank (SO), Laupersdorf, Matzendorf, Mümliswil-Ramiswil, Welschenrohr</i>
	Schönenwerd-Niedergösigen	<i>Schönenwerd, Eppenberg-Wöschnau, Gretzenbach, Däniken, Walterswil-Rothacker, Niedergösigen, Obergösigen, Lostorf, Stüsslingen, Rohr (SO), Ortsteil Obererlinsbach, Ortsteil Niedererlinsbach</i>

agem.so.ch

->Gemeindefinanzen->Statistik